



Transformation APOS-GNSS-11387-C

| Punkte | Code | X | Y | Z | | | | |
|--------|------|---|---|---|----------|----------|----------|----------|
| | | Y | X | H | Klaff 2d | dy[cm] | dx[cm] | dh[cm] |

Berechnete Parameter:

| | | |
|--------------------------------------|------------|------------|
| Drehpunkt im alten System (Y, X) (m) | -61844.316 | 337310.333 |
| Verschiebung (Y, X) (m) | 0.084 | 0.092 |
| Drehung (cc) | -1.99 | |
| Maßstab (ppm) | -11.10 | |

| Punkte | Code | X | Y | Z | Geoid | |
|--------|------|-------------|-------------|-------------|-------|-----|
| | | Y | X | H | | |
| P1019 | 1 | 4106540.497 | 1139792.284 | 4729807.781 | | Alt |
| P1019 | N 1 | -60979.757 | 337273.705 | | 0.000 | Neu |
| P1021 | 1 | 4106647.568 | 1139607.647 | 4729760.163 | | Alt |
| P1021 | N 1 | -61187.060 | 337204.084 | | 0.000 | Neu |
| P1022 | 1 | 4106534.165 | 1139764.361 | 4729824.035 | | Alt |
| P1022 | N 1 | -61004.744 | 337294.925 | | 0.000 | Neu |
| P1023 | 1 | 4106556.520 | 1139723.431 | 4729814.965 | | Alt |
| P1023 | N 1 | -61050.308 | 337281.469 | | 0.000 | Neu |
| P1024 | 1 | 4106555.533 | 1139671.887 | 4729822.257 | | Alt |
| P1024 | N 1 | -61099.538 | 337297.841 | | 0.000 | Neu |
| P1025 | 1 | 4106543.251 | 1139741.825 | 4729830.515 | | Alt |
| P1025 | N 1 | -61028.863 | 337297.472 | | 0.000 | Neu |
| P1026 | 1 | 4106568.721 | 1139769.934 | 4729803.225 | | Alt |
| P1026 | N 1 | -61009.042 | 337255.169 | | 0.000 | Neu |
| P1104 | 1 | 4106605.703 | 1139794.568 | 4729762.460 | | Alt |
| P1104 | N 1 | -60995.825 | 337196.376 | | 0.000 | Neu |
| P1109 | 1 | 4106693.936 | 1139479.148 | 4729756.734 | | Alt |
| P1109 | N 1 | -61323.377 | 337195.573 | | 0.000 | Neu |
| P1110 | 1 | 4106921.273 | 1139046.804 | 4729661.650 | | Alt |
| P1110 | N 1 | -61802.245 | 337060.215 | | 0.000 | Neu |

Netzbild 1:10000

KG.: Nenndorf (19532)



Schillerplatz 3
A-3100 St. Pölten

VERMESSUNG
Dipl.Ing. Paul Thurner
vm., Kanzlei Dipl.Ing. Gerd Mahowsky
Ingenieurkandident für Vermessungswesen



GZ. 11387C-2019
St. Pölten, am 22.02.2021

http://www.st-thurner.at
vermessung@st-thurner.at

Legende:

- MK: Kunststoffmarke
- ER: Eisenrohr
- NG: Stahlringel



164-55A1

19437-3ET
(Reinbau)

19437-11GT

19437-SET

65-55A1

19532-SET

19546-SET


19546-6ET

MK
P1109

162-55A1

MK
P1109

Blatt 1



19492-7ET

MK
P1110

162-55A1

19437-3ET
(Reinbau)

19437-SET

19546-6ET

62-55A1

19510-10ET
verbleiben



Schillerplatz 3
A-3100 St.Pölten

VERMESSUNG
Dipl.Ing. Paul Thurner
vm. Kanzlei Dipl.Ing. Gerd Mahowsky
Staatlich geprüfter und beeideter
Ingenieurkonsulent für Vermessungswesen

Tel.: 02742/357 372-0
Fax: 02742/357 372-24



<http://www.zt-thurner.at>
vermessung@zt-thurner.at

| | | | |
|---------------------|----------------|--------|-------------|
| Vermessungsbehörde: | St. Pölten | Seite: | 1 von 1 |
| Katastralgemeinde: | 19532 Nenndorf | GZ: | 11387C-2019 |

ZUSTIMMUNGSERKLÄRUNG

Die unterfertigten Eigentümer stimmen dem festgelegten und im zugehörigen Plan dargestellten Verlauf der Grenzen der nachstehenden angeführten Grundstücke zu und bestätigen gem. § 43 Abs. 6 VermG, dass kein anderer Grenzverlauf bekannt ist.
Gegen eine Verbücherung des Planes nach den Sonderbestimmungen der Par. 15 § LiegTeilG besteht kein Einwand.

| EZ | Gst. Nr. | Name und Anschrift des Eigentümers | Unterschrift | Anmerkung |
|-----|----------|---|---|-----------|
| 1 | 21/1 | Marktgemeinde Markersdorf-Haindorf (Öffentliches Gut) Marktplatz 4 3385 Markersdorf |  | |
| Neu | 21/2 | Republik Österreich (Bund/Bundesstraßenverwaltung) ASFINAG Service GmbH, Traunuferstraße 9 4052 Ansfelden | | |
| Neu | 21/3 | ÖBB Infrastruktur Aktiengesellschaft (FN 71396 w) Praterstern 3 1020 Wien | | |



VERMESSUNG
Dipl.Ing. Paul Thurner
 vm. Kanzlei Dipl.Ing. Gerd Mahowsky
 Staatlich geprüfter und beeideter
 Ingenieurkonsulent für Vermessungswesen



Schillerplatz 3
 A-3100 St.Pölten

Tel.: 02742/357 372-0
 Fax: 02742/357 372-24

<http://www.zt-thurner.at>
vermessung@zt-thurner.at

Kat. Gem.: **Haindorf**

K.G. Nr.: **19470**

Ger. Bez.: **St.Pölten**

Pol. Gemeinde.: **Markersdorf-Haindorf**

Land **Niederösterreich**

TEILUNGSPLAN

§ 15 LTG



G.Z. 11387G-2019

St. Pölten, am 22. Februar 2021

Auf Grund der vom Bundesministerium für Wirtschaft u. Arbeit am 14. November 2006, BMWA-91.514/0815-I/3/2006, erteilten Befugnis wurde die Vermessung zur Verfassung dieses Planes am 16.12.2020 abgeschlossen.

| ELEKTRONISCHE BEURKUNDUNGSSIGNATUR | | |
|--|--|--|
| Signaturwert | JldiFWQOcsGm92FjccC8ldBgH6qQ4gkYq41+jplD94w7jKuODQcsstDxcwCf8/+Gn5h4XYyOyd44OS15sJkglg== | |
| staatlich befugter und beeideter  Ziviltechniker | Signator | Dipl.-Ing. Paul Thurner Ingenieurkonsulent für Vermessungswesen Kanzleisitz: St. Pölten |
| | Signaturdatum | UTC 2021-04-14T15:07:00 |
| | Zertifizierungsdienst | CN=a-sign-Premium-Sig-05,OJ=a-sign-Premium-Sig-05,O=A-Trust Ges. f. Sicherheitssysteme im elektr. Datenverkehr GmbH,C=AT |
| | Seriennummer | 753919328 |
| | Algorithmus | http://www.w3.org/2001/04/xmldsig-more#ecdsa-sha256 |
| | Methode | urn:pdfsigfilter:bka.gv.at:blnaer:v1.1.0 |
| Hinweis: | Dokumentenformat: ISO 19005-1:2005 PDF/A-1b | |

GEGENÜBERSTELLUNG für die Verbücherung

Seite: 1 von 6

| | | |
|--|--|--|
| Dipl.Ing. Paul Thurner A-3100 St. Pölten, Schillerplatz 3 Tel: 02742/357 372-0 (Fax-24) | Geschäftszahl 11387G-2019 vom 22.02.2021 | Vermessungsamt : St. Pölten KG Name : Haindorf KG Nummer : 19 4 70 |
|--|--|--|

| Gst.Nr. | Katasterstand | | | Trennstk. | | Abfall | | | Zuwachs | | | Stand nach der Vermessung | | | | | | |
|---------|---------------|----|-----|-----------------------|---------|--------|------------|-------|----------------------|-------------|--------|---------------------------|---------|----|----|-----|-----------------------|----|
| | G | BA | Ber | Fläche | Tr.stk. | Ber | zu Gst.Nr. | zu EZ | Fläche | aus Gst.Nr. | aus EZ | s.S. | Gst.Nr. | G | BA | Ber | Fläche | RD |
| 1 | 2 | 3 | 4 | 5 | 6 | 7 | 8 | 9 | 10 | 11 | 12 | 13 | 15 | 16 | 17 | 18 | 19 | 20 |
| 143 | | | | 10.586 m ² | 1 | 0 | | | | 142/1 | 86 | 1.012 m ² | | | | | | |
| | | | | 4.401 m ² | 2 | 0 | 142/1 | 86 | 1.449 m ² | | | | 143 | | | R | 9.137 m ² | |
| | | | | 6.185 m ² | | | | | | | | | | | | | | |
| 156 | | | | 18.737 m ² | | | | | | | | | | | | | | |
| | | | | 9.762 m ² | 4 | 0 | 142/1 | 86 | 724 m ² | | | | 156 | | | R | 16.552 m ² | |
| | | | | 8.975 m ² | 7 | 0 | | | | 160/1 | 86 | 5 m ² | | | | | | |
| | | | | | 8 | 0 | 142/1 | 86 | 1.466 m ² | | | | | | | | | |

Grundbuchseinlagezahl: 44

Name und Anschrift des Eigentümers: Republik Österreich (Bund/Bundesstraßenverwaltung), ASFINAG Service GmbH, Traunuferstraße 9, 4052 Ansfelden, 1/1

| | | |
|--|---|--|
| Verzeichnis der Abkürzungen: Grenzkataster: Spalte 2, 16 Grundstück im Grenzkataster eingetragen: G | Benützungstyp: Spalte 3, 17 Gebäude BF1 Gebäudanebenfläche BF2 Landw. genutzte Fläche LN | Gärten GT Weingärten WGT Alpen ALP Wald WLD |
| Berechnungstyp: Spalte 4, 7, 18 Fläche aus Koordinaten 0 Fläche graphisch g Restfläche lt. Kataster R, Ro | Spalte 14: Eintragung der Seite, wenn das Grundstück einer anderen Einlagezahl zugeschrieben wird. | Spalte 20: Rundungsdifferenz RD |

GEGENÜBERSTELLUNG für die Verbücherung

| | |
|--|---|
| Dipl.Ing. Paul Thurner A-3100 St. Pölten, Schillerplatz 3 Tel: 02742/357 372-0 (Fax-24) | Vermessungsamt : St. Pölten Haindorf KG Name : KG Nummer : 19 4 70 |
|--|---|

Geschäftszahl 11387G-2019

vom 22.02.2021

| Katasterstand | | | | Trennstk. | | | | Abfall | | | | Zuwachs | | | | Stand nach der Vermessung | | | |
|---------------|---|----|-----|--------------------|---------|-----|------------|--------|--------------------|-------------|--------|----------------------|------|---------|----|---------------------------|-----|----------------------|----|
| Gst.Nr. | G | BA | Ber | Fläche | Tr.stk. | Ber | zu Gst.Nr. | zu EZ | Fläche | aus Gst.Nr. | aus EZ | Fläche | s.S. | Gst.Nr. | G | BA | Ber | Fläche | RD |
| 1 | 2 | 3 | 4 | 5 | 6 | 7 | 8 | 9 | 10 | 11 | 12 | 13 | 14 | 15 | 16 | 17 | 18 | 19 | 20 |
| | | | | | 5 | 0 | | | | 160/1 | 86 | 2.350 m ² | 4 | 158/1 | G | Ges. | 0 | 3.913 m ² | |
| | | | | | 9 | 0 | | | | 159 | 46 | 18 m ² | | | | | | | |
| 159 | | | SB1 | 807 m ² | | | | | | | | | | | | | R | 631 m ² | |
| | | | | | 9 | 0 | 158/1 | 46 | 18 m ² | | | | | | | | | | |
| | | | | | 10 | 0 | 142/1 | 86 | 158 m ² | | | | | | | | | | |

Name und Anschrift des Eigentümers: Marktgemeinde Markersdorf-Haindorf (Öffentliches Gut), Marktplatz 4, 3385 Markersdorf-Haindorf, 1/1

Grundbucheinlagezahl:
46

| | | |
|---|--|--|
| Verzeichnis der Abkürzungen: Grenzkataster: Spalte 2, 16 Grundstück im Grenzkataster eingetragen: G | Benützungstyp: Spalte 3, 17 Gebäude BF1 Gebäudenebenfläche BF2 Landw. genutzte Fläche LN | Gärten GT Weingärten WGT Alpen ALP Wald WLD |
| Gewässer GE Sonstige Benützungstypen SB Spalte 20: Rundungsdifferenz RD | Berechnungsart: Spalte 4, 7, 18 Fläche aus Koordinaten 0 Fläche graphisch g Restfläche lt. Kataster R, Ro | |

Spalte 14:
Eintragung der Seite, wenn das Grundstück einer anderen Einlagezahl zugeschrieben wird.

GEGENÜBERSTELLUNG für die Verbücherung

| | |
|--|--|
| Dipl.Ing. Paul Thurner A-3100 St. Pölten, Schillerplatz 3 Tel: 02742/357 372-0 (Fax-24) | Vermessungsamt : St. Pölten Haindorf 19 4 70 KG Name : KG Nummer : |
|--|--|

Geschäftszahl 11387G-2019

vom 22.02.2021

| Katasterstand | | | | Trennstk. | | | | Abfall | | | | Zuwachs | | | | Stand nach der Vermessung | | | | |
|---------------|---|-----|-----|----------------------|---------|-----|------------|--------|----------------------|-------------|--------|----------------------|------|---------|----|---------------------------|-----|----------------------|----|--|
| Gst.Nr. | G | BA | Ber | Fläche | Tr.stk. | Ber | zu Gst.Nr. | zu EZ | Fläche | aus Gst.Nr. | aus EZ | Fläche | s.S. | Gst.Nr. | G | BA | Ber | Fläche | RD | |
| 1 | 2 | 3 | 4 | 5 | 6 | 7 | 8 | 9 | 10 | 11 | 12 | 13 | 14 | 15 | 16 | 17 | 18 | 19 | 20 | |
| 164 | | SBI | | 0 | | | | | | | | | | | | | | | | |
| | | | | 3.913 m ² | | | | | | | | | | | | | | | | |
| | | | | | 3 | 0 | 142/1 | 86 | 142 m ² | | | | | | | | | | | |
| | | | | | 12 | 0 | 164/2 | 48 | 745 m ² | | | | | | | | | | | |
| | | | | | 13 | 0 | 164/1 | 48 | 3.026 m ² | | | | | | | | | | | |
| | | | | | | | | | | | | | | | | | | | | |
| | | | | | 13 | 0 | | | | 164 | 48 | 3.026 m ² | | 164/1 | | Ges. | Ro | 3.026 m ² | | |
| | | | | | | | | | | | | | | | | | | | | |
| | | | | | 12 | 0 | | | | 164 | 48 | 745 m ² | | 164/2 | | Ges. | Ro | 745 m ² | | |

Land Niederösterreich (Landesstraßenverwaltung) Öffentliches Gut, Amt der NÖ Landesregierung, Gruppe Straße, Landhausplatz 1, 3109 St. Pölten, 1/1

Name und Anschrift des Eigentümers:

Grundbuchs-
einlagezahl:
48

Verzeichnis der Abkürzungen:
 Grenzkataster: Spalte 2, 16
 Grundstück im Grenzkataster eingetragenen: G
 Benützungstyp: Spalte 3, 17
 Gebäude: BF1
 Gebäudenebenfläche: BF2
 Landw. genutzte Fläche: LN
 Gärten: GT
 Weingärten: WGT
 Alpen: ALP
 Wald: WLD
 Gewässer: GE
 Sonstige Benützungstypen: SB
 Spalte 20:
 Rundungsdifferenz: RD
 Berechnungsart: Spalte 4, 7, 18
 Fläche aus Koordinaten: 0
 Fläche graphisch: g
 Restfläche lt. Kataster: R, Ro
 Spalte 14:
 Eintragung der Seite, wenn das Grundstück einer anderen Einlagezahl zugeschrieben wird.

GEGENÜBERSTELLUNG für die Verbücherung

| | |
|--|--|
| Dipl.Ing. Paul Thurner A-3100 St. Pölten, Schillerplatz 3 Tel: 02742/357 372-0 (Fax-24) | Geschäftszahl 11387G-2019 vom 22.02.2021 |
| Vermessungsamt : St. Pölten KG Name : Haindorf KG Nummer : 19 4 70 | |

| Katasterstand | | | | Trennstk. | | | | Abfall | | | | Zuwachs | | | | Stand nach der Vermessung | | | | |
|---------------|---|-----|-----|-----------|---------|-----|------------|--------|-----------|--------|-------------|-----------|--------|-------|---------|---------------------------|----|-----|-----------|----|
| Gst.Nr. | G | BA | Ber | Fläche | Tr.stk. | Ber | zu Gst.Nr. | zu EZ | Fläche | aus EZ | aus Gst.Nr. | aus EZ | Fläche | s.S. | Gst.Nr. | G | BA | Ber | Fläche | RD |
| 1 | 2 | 3 | 4 | 5 | 6 | 7 | 8 | 9 | 10 | 11 | 12 | 13 | 14 | 15 | 16 | 17 | 18 | 19 | 20 | |
| 140/2 | G | LN1 | 0 | 355 m² | | | | | | | | | 1 | | | | | | | |
| 142/1 | G | LN1 | 0 | 4.969 m² | | | | | | | | | | 142/1 | G | Ges. | Ro | | 35.575 m² | |
| | | | | | 1 | 0 | 140/2 | 44 | 1.012 m² | | | | | | | | | | | |
| | | | | | 2 | 0 | | | | 143 | 44 | 1.449 m² | | | | | | | | |
| | | | | | 3 | 0 | | | | 164 | 48 | 142 m² | | | | | | | | |
| | | | | | 4 | 0 | | | | 156 | 44 | 724 m² | | | | | | | | |
| | | | | | 6 | 0 | | | | 160/1 | 86 | 14.710 m² | | | | | | | | |
| | | | | | 8 | 0 | | | | 156 | 44 | 1.466 m² | | | | | | | | |
| | | | | | 10 | 0 | | | | 159 | 46 | 158 m² | | | | | | | | |
| | | | | | 11 | 0 | | | | 158/1 | 86 | 12.969 m² | | | | | | | | |
| 158/1 | G | LN1 | 0 | 14.514 m² | | | | | | | | | 2 | | | | | | | |
| | | | | | 11 | 0 | 142/1 | 86 | 12.969 m² | | | | | | | | | | | |
| 160/1 | G | LN1 | 0 | 17.677 m² | | | | | | | | | | 160/1 | G | Ges. | 0 | | 612 m² | |
| | | | | | 5 | 0 | 158/1 | 46 | 2.350 m² | | | | | | | | | | | |
| | | | | | 6 | 0 | 142/1 | 86 | 14.710 m² | | | | | | | | | | | |

Grundbuchs- einlagezahl: 86

Name und Anschrift des Eigentümers: ÖBB-Infrastruktur Aktiengesellschaft (FN 71396 w), Praterstern 3, 1020 Wien, 1/1

| | | |
|--|---|--|
| Verzeichnis der Abkürzungen: Grenzkataster: Spalte 2, 16 Grundstück im Grenzkataster eingetragen.....G | Benützungstyp: Spalte 3, 17 Gebäude BF1 Gebäudenebenfläche BF2 Landw. genutzte Fläche LN | Gärten GT Weingärten WGT Alpen ALP Wald WLD |
| Berechnungsart: Spalte 4, 7, 18 Fläche aus Koordinaten 0 Fläche graphisch g Restfläche lt. Kataster R, Ro | Spalte 14: Eintragung der Seite, wenn das Grundstück einer anderen Einlagezahl zugeschrieben wird. | Spalte 20: Rundungsdifferenz RD |

G E G E N Ü B E R S T E L L U N G für die Verbücherung

Dipl.Ing. Paul Thurner
 A-3100 St. Pölten, Schillerplatz 3
 Tel: 02742/357 372-0 (Fax-24)

Geschäftszahl 11387G-2019

vom 22.02.2021

Vermessungsamt: St. Pölten
 KG Name: Haindorf
 KG Nummer: 19 4 70

| Katasterstand | | | | Trennstk. | | | Abfall | | | Zuwachs | | | | | Stand nach der Vermessung | | | | | | |
|---------------|---|----|-----|-----------|---------|-----|------------|-------|------------------|-------------|--------|--------|------|---------|---------------------------|----|-----|--------|----|--|--|
| Gst.Nr. | G | BA | Ber | Fläche | Tr.stk. | Ber | zu Gst.Nr. | zu EZ | Fläche | aus Gst.Nr. | aus EZ | Fläche | s.S. | Gst.Nr. | G | BA | Ber | Fläche | RD | | |
| 1 | 2 | 3 | 4 | 5 | 6 | 7 | 8 | 9 | 10 | 11 | 12 | 13 | 14 | 15 | 16 | 17 | 18 | 19 | 20 | | |
| | | | | | 7 | 0 | 156 | 44 | 5 m ² | | | | | | | | | | | | |
| | | | | | | | | | | | | | | | | | | | | | |
| | | | | | | | | | | | | | | | | | | | | | |
| | | | | | | | | | | | | | | | | | | | | | |
| | | | | | | | | | | | | | | | | | | | | | |
| | | | | | | | | | | | | | | | | | | | | | |
| | | | | | | | | | | | | | | | | | | | | | |
| | | | | | | | | | | | | | | | | | | | | | |
| | | | | | | | | | | | | | | | | | | | | | |
| | | | | | | | | | | | | | | | | | | | | | |
| | | | | | | | | | | | | | | | | | | | | | |
| | | | | | | | | | | | | | | | | | | | | | |
| | | | | | | | | | | | | | | | | | | | | | |

Grundbuchseinlagezahl: 86

Name und Anschrift des Eigentümers: ÖBB-Infrastruktur Aktiengesellschaft (FN 71396 w), Praterstern 3, 1020 Wien, 1/1

| | | | |
|---|---|---|--|
| Verzeichnis der Abkürzungen: Grenzkataster: Spalte 2, 16 Grundstück im Grenzkataster eingetragen: G | Benützungsart: Spalte 3, 17 Gebäude BF1 Gebäudenebenfläche BF2 Landw. genutzte Fläche LN | Gewässer GT Sonstige Benützungsarten... SB Spalte 20: Rundungsdifferenz RD | Berechnungsart: Spalte 4, 7, 18 Fläche aus Koordinaten 0 Fläche graphisch g Restfläche lt. Kataster R, Ro |
|---|---|---|--|

Spalte 14:
 Eintragung der Seite, wenn das Grundstück einer anderen Einlagezahl zugeschrieben wird.

Naturaufnahme 1:500

KG-Hahnort (19470)

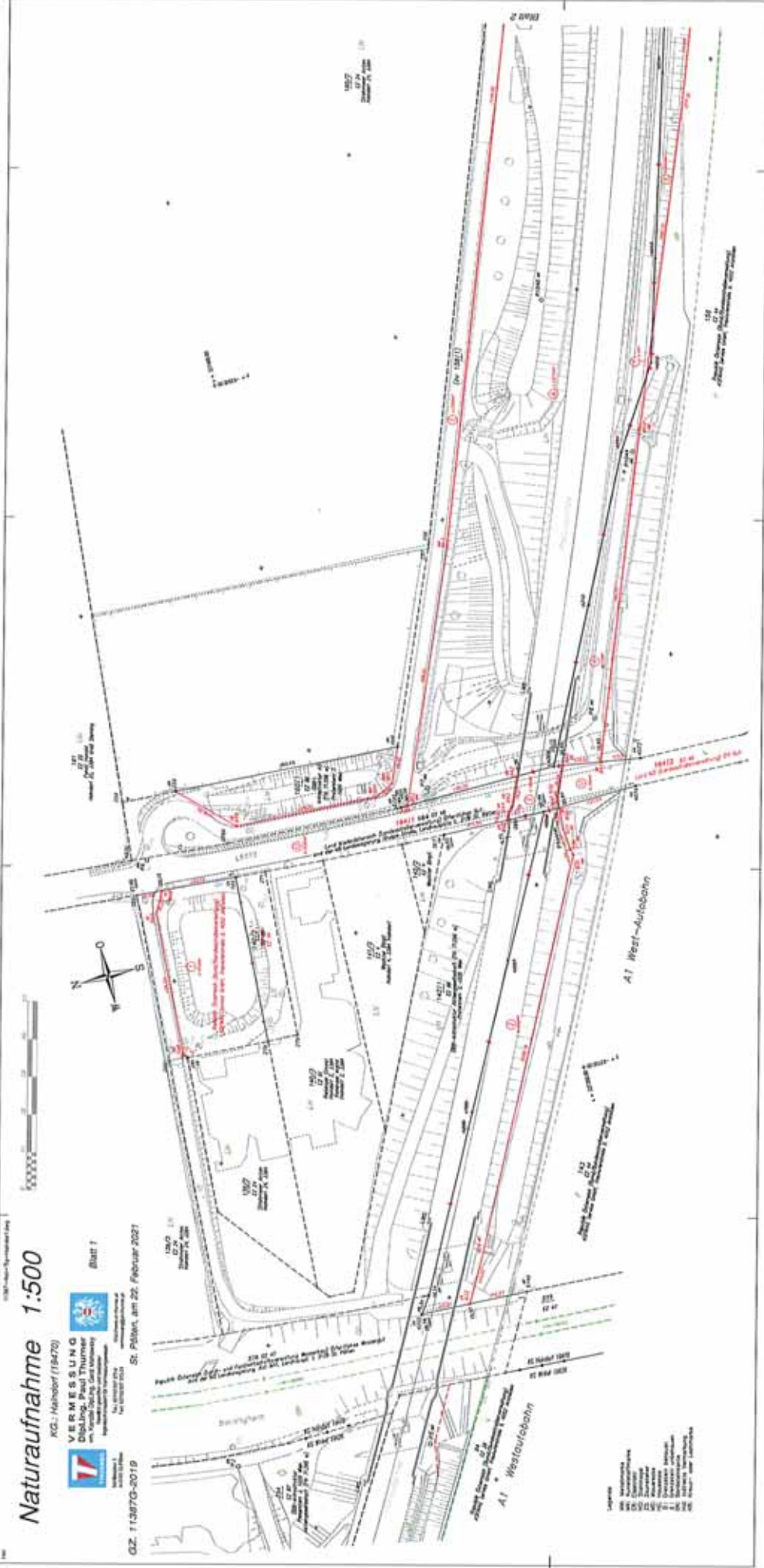


VERMESSUNG
Büding, Paul Thurner
Ingenieurbüro für Vermessungswesen



GZ: F1397G-2019
St. Pölten, am 22. Februar 2021

Blatt 1



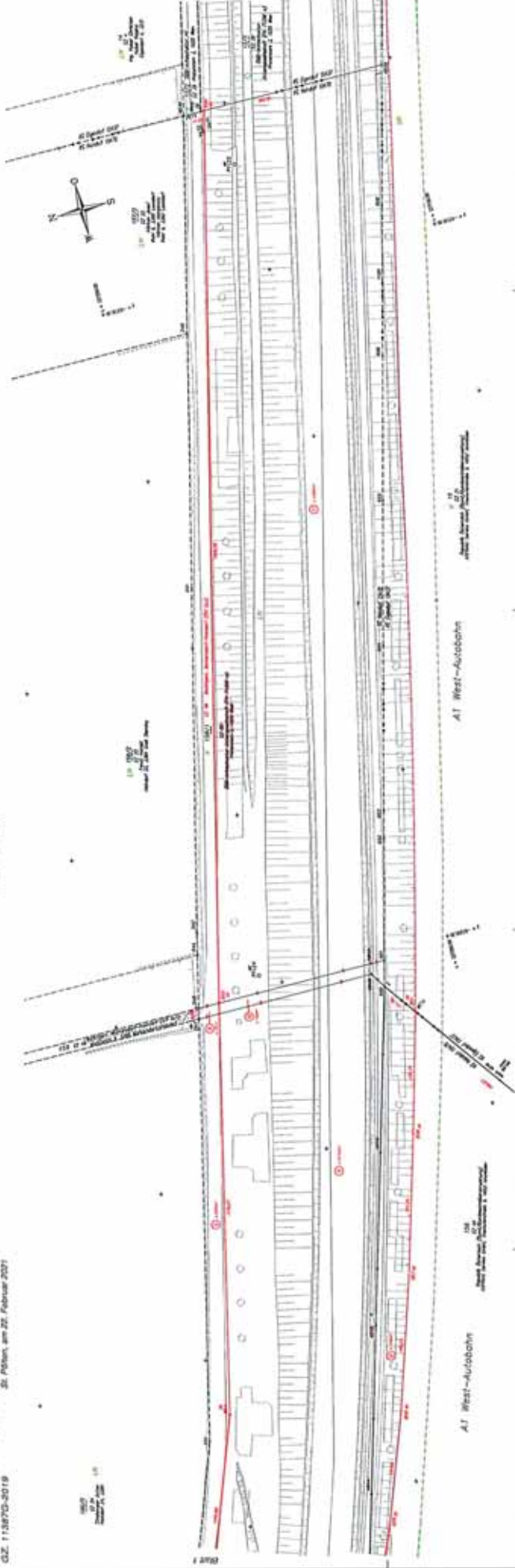
- 1. Grenzlinie
- 2. Grenzlinie
- 3. Grenzlinie
- 4. Grenzlinie
- 5. Grenzlinie
- 6. Grenzlinie
- 7. Grenzlinie
- 8. Grenzlinie
- 9. Grenzlinie
- 10. Grenzlinie

Naturaufnahme 1:500

KG: Haidhof (1942)
Blatt 2
VERMESSUNG
des Bundesministeriums
für Land- und Forstwirtschaft
und Wasserbau
1000 Wien
GZ: 113870-3018
St. Pösen, am 22. Februar 2021



- 1.0000
- 1.0001
- 1.0002
- 1.0003
- 1.0004
- 1.0005
- 1.0006
- 1.0007
- 1.0008
- 1.0009
- 1.0010
- 1.0011
- 1.0012
- 1.0013
- 1.0014
- 1.0015
- 1.0016
- 1.0017
- 1.0018
- 1.0019
- 1.0020
- 1.0021
- 1.0022
- 1.0023
- 1.0024
- 1.0025
- 1.0026
- 1.0027
- 1.0028
- 1.0029
- 1.0030
- 1.0031
- 1.0032
- 1.0033
- 1.0034
- 1.0035
- 1.0036
- 1.0037
- 1.0038
- 1.0039
- 1.0040
- 1.0041
- 1.0042
- 1.0043
- 1.0044
- 1.0045
- 1.0046
- 1.0047
- 1.0048
- 1.0049
- 1.0050
- 1.0051
- 1.0052
- 1.0053
- 1.0054
- 1.0055
- 1.0056
- 1.0057
- 1.0058
- 1.0059
- 1.0060
- 1.0061
- 1.0062
- 1.0063
- 1.0064
- 1.0065
- 1.0066
- 1.0067
- 1.0068
- 1.0069
- 1.0070
- 1.0071
- 1.0072
- 1.0073
- 1.0074
- 1.0075
- 1.0076
- 1.0077
- 1.0078
- 1.0079
- 1.0080
- 1.0081
- 1.0082
- 1.0083
- 1.0084
- 1.0085
- 1.0086
- 1.0087
- 1.0088
- 1.0089
- 1.0090
- 1.0091
- 1.0092
- 1.0093
- 1.0094
- 1.0095
- 1.0096
- 1.0097
- 1.0098
- 1.0099
- 1.0100





Koordinatenverzeichnis

| Punkte | Ind. | Y [m] | X [m] | Klassifizierung mPLG [cm] | GFN | Bemerkung |
|--------------------------------------|------|-----------|-----------|---------------------------|--------|-----------|
| Festpunkte | | | | | | |
| 162-55A1 | | -62166.52 | 336945.38 | | | |
| 164-55A1 | | -63200.84 | 337444.45 | | | |
| 19437-11G1 | | -63176.53 | 337003.88 | | | |
| 19437-5E1 | | -62934.57 | 336913.55 | | | |
| 19470-22C1 | | -63635.55 | 337759.34 | | | |
| 19626-10E1 | | -64139.80 | 337395.70 | | | |
| 263-55A1 | | -63882.19 | 337273.18 | | | |
| 65-55A1 | | -61995.01 | 337449.96 | | | |
| Messpunkte | | | | | | |
| P3 | | -63778.98 | 337465.75 | | | |
| P5 | | -63786.25 | 337414.78 | | | |
| P6 | | -63617.08 | 337449.09 | | | |
| P7 | | -63617.69 | 337371.66 | | | |
| P8 | | -63611.20 | 337323.90 | | | |
| P1044 | | -63545.43 | 337296.42 | | | |
| P1046 | | -63500.33 | 337309.78 | | | |
| P1124 | | -63296.46 | 337256.05 | | | |
| P1125 | | -63067.94 | 337201.80 | | | |
| Grenzpunkte KG Haindorf 19470 | | | | | | |
| 195 | G | -63627.52 | 337427.17 | überprüft | 6/2000 | |
| 240 | G | -63111.62 | 337227.78 | übernommen | 3/2000 | |
| 241 | G | -63183.36 | 337245.72 | übernommen | 5/2000 | |
| 242 | G | -63279.70 | 337270.20 | übernommen | 5/2000 | |
| 244 | G | -63286.05 | 337271.74 | übernommen | 5/2000 | |
| 245 | G | -63301.00 | 337275.36 | überprüft | 5/2000 | |
| 247 | G | -63303.99 | 337276.09 | überprüft | 6/2000 | |
| 251 | G | -63423.00 | 337304.95 | übernommen | 6/2000 | |
| 256 | G | -63555.18 | 337355.19 | übernommen | 6/2000 | |
| 257 | G | -63556.31 | 337355.68 | übernommen | 6/2000 | |
| 258 | G | -63600.44 | 337451.63 | übernommen | 6/2000 | |
| 259 | G | -63601.35 | 337437.07 | überprüft | 6/2000 | |
| 260 | G | -63605.10 | 337376.76 | überprüft | 6/2000 | |
| 267 | G | -63630.87 | 337370.58 | überprüft | 4/2000 | |
| 268 | G | -63625.32 | 337454.08 | übernommen | 6/2000 | |
| 269 | G | -63631.48 | 337352.56 | gelöscht | 4/2000 | |
| 271 | G | -63628.09 | 337419.18 | übernommen | 7/2000 | |
| 278 | G | -63671.81 | 337429.74 | übernommen | 6/2000 | |
| 279 | G | -63672.27 | 337421.75 | übernommen | 7/2000 | |
| 280 | G | -63670.24 | 337456.69 | übernommen | 6/2000 | |
| 281 | G | -63670.53 | 337451.70 | überprüft | 6/2000 | |
| 600 | G | -63309.25 | 337221.43 | übernommen | 6/2000 | |
| 601 | G | -63301.85 | 337219.47 | übernommen | 5/2000 | |
| 602 | G | -63267.75 | 337210.45 | übernommen | 5/2000 | |
| 603 | G | -63260.04 | 337208.42 | übernommen | 5/2000 | |
| 604 | G | -63213.91 | 337196.17 | übernommen | 5/2000 | |
| 605 | G | -63173.31 | 337185.30 | übernommen | 5/2000 | |
| 606 | G | -63132.82 | 337174.52 | übernommen | 5/2000 | |
| 608 | G | -63090.78 | 337163.39 | übernommen | 3/2000 | |
| 833 | | -63753.04 | 337395.11 | neu | | |
| 834 | | -63740.79 | 337388.29 | neu | | |
| 835 | | -63644.77 | 337338.47 | neu | | |
| 836 | | -63643.14 | 337338.78 | neu | | |
| 837 | | -63637.39 | 337339.30 | neu | | |
| 838 | | -63631.72 | 337338.88 | neu | | |
| 839 | | -63629.45 | 337338.85 | neu | | |
| 840 | | -63621.18 | 337335.20 | neu | | |
| 841 | | -63622.80 | 337325.31 | neu | | |



Koordinatenverzeichnis

| Punkte | Ind. | Y [m] | X [m] | Klassifizierung | mPLG [cm] | GFN | Bemerkung |
|--------|------|-----------|-----------|-----------------|-----------|----------|-----------|
| 842 | | -63620.82 | 337347.83 | neu | | | |
| 843 | | -63628.19 | 337351.11 | neu | | | |
| 844 | | -63629.35 | 337352.32 | neu | | | |
| 845 | | -63631.46 | 337353.29 | neu | | | |
| 846 | | -63669.48 | 337452.58 | neu | | | |
| 847 | | -63631.31 | 337450.22 | neu | | | |
| 848 | | -63625.88 | 337447.22 | neu | | | |
| 849 | | -63614.42 | 337423.62 | neu | | | |
| 850 | | -63616.50 | 337385.46 | neu | | | |
| 851 | | -63614.01 | 337380.61 | neu | | | |
| 852 | | -63620.93 | 337378.15 | neu | | | |
| 853 | | -63557.03 | 337350.54 | neu | | | |
| 854 | | -63417.00 | 337297.32 | neu | | | |
| 855 | | -63301.09 | 337269.21 | neu | | | |
| 856 | | -63352.80 | 337224.65 | neu | | | |
| 857 | | -63392.14 | 337236.54 | neu | | | |
| 858 | | -63430.23 | 337249.29 | neu | | | |
| 859 | | -63459.73 | 337260.49 | neu | | | |
| 860 | | -63539.71 | 337292.96 | neu | | | |
| 1100 | G | -63112.51 | 337169.14 | übernommen | | 5/2000 | |
| 1634 | G | -63748.06 | 337405.27 | überprüft | | 4/2000 | |
| 1789 | G | -63703.99 | 337381.76 | gelöscht | | 4/2000 | |
| 2789 | G | -63618.31 | 337426.96 | übernommen | | 6/2000 | |
| 2790 | G | -63620.94 | 337379.83 | überprüft | | 6/2000 | |
| 4073 | E | -63624.53 | 337314.82 | überprüft | | 2/1975 | |
| 4074 | E | -63631.35 | 337317.94 | überprüft | | 2/1975 | |
| 4205 | E | -63752.45 | 337408.31 | überprüft | | 2/1975 | |
| 4206 | G | -63707.83 | 337383.81 | gelöscht | | 4/2000 | |
| 4207 | G | -63667.53 | 337362.35 | gelöscht | | 4/2000 | |
| 4208 | G | -63631.80 | 337343.23 | gelöscht | | 4/2000 | |
| 4209 | G | -63620.78 | 337337.63 | gelöscht | | 6/2000 | |
| 4210 | G | -63581.76 | 337318.06 | gelöscht | | 6/2000 | |
| 4211 | G | -63544.72 | 337299.43 | gelöscht | | 6/2000 | |
| 4212 | G | -63523.84 | 337285.69 | gelöscht | | 6/2000 | |
| 4213 | G | -63497.38 | 337277.69 | gelöscht | | 6/2000 | |
| 4214 | G | -63450.14 | 337263.44 | gelöscht | | 6/2000 | |
| 4215 | G | -63403.50 | 337249.62 | gelöscht | | 6/2000 | |
| 4216 | G | -63355.31 | 337235.13 | gelöscht | | 6/2000 | |
| 4836 | G | -63616.08 | 337453.07 | übernommen | | 6/2000 | |
| 4840 | G | -63304.78 | 337224.26 | gelöscht | | 6/2000 | |
| 4842 | G | -63301.79 | 337223.47 | gelöscht | | 5/2000 | |
| 6740 | G | -63753.73 | 337379.56 | überprüft | | 201/1994 | |

Grenzpunkte KG Eigendorf 19437

| | | | | | | | |
|------|---|-----------|-----------|------------|--|----------|--|
| 39 | G | -63050.56 | 337207.36 | übernommen | | 3/1999 | |
| 40 | G | -63050.48 | 337212.49 | überprüft | | 3/1999 | |
| 861 | | -63318.48 | 337214.77 | neu | | | |
| 934 | | -63050.58 | 337206.34 | neu | | | |
| 4646 | G | -63374.17 | 337174.59 | übernommen | | 201/1994 | |
| 4659 | G | -63051.39 | 337152.84 | übernommen | | 3/1999 | |

| ETRS89-Punkte | X | Y | Z | Messdatum |
|-------------------|-------------|-------------|-------------|------------|
| Festpunkte | | | | |
| 162-55A1 | 4107103.630 | 1138720.671 | 4729582.481 | 16.06.1961 |
| 164-55A1 | 4107027.859 | 1137620.738 | 4729903.903 | 21.07.1965 |
| 19437-11G1 | 4107324.093 | 1137733.075 | 4729596.237 | 13.02.2015 |
| 19437-5E1 | 4107322.179 | 1137984.620 | 4729537.785 | 13.02.2015 |
| 19470-22C1 | 4106909.328 | 1137133.208 | 4730095.791 | 11.10.2018 |
| 19626-10E1 | 4107323.079 | 1136728.818 | 4729867.075 | 30.07.2014 |
| 263-55A1 | 4107326.752 | 1136998.530 | 4729772.029 | 21.07.1965 |
| 65-55A1 | 4106690.821 | 1138778.459 | 4729914.626 | 16.06.1961 |



Koordinatenverzeichnis

| ETRS89-Punkte | X | Y | Z | Messdatum |
|-------------------|-------------|-------------|-------------|------------|
| Messpunkte | | | | |
| P3 | 4107158.054 | 1137056.677 | 4729898.189 | 24.09.2020 |
| P5 | 4107199.404 | 1137061.172 | 4729867.506 | 24.09.2020 |
| P6 | 4107125.635 | 1137215.868 | 4729888.476 | 24.09.2020 |
| P7 | 4107181.819 | 1137231.688 | 4729837.588 | 24.09.2020 |
| P8 | 4107216.083 | 1137248.467 | 4729807.986 | 24.09.2020 |
| P1044 | 4107220.594 | 1137318.279 | 4729793.557 | 24.09.2020 |
| P1046 | 4107200.156 | 1137359.256 | 4729804.559 | 24.09.2020 |
| P1124 | 4107187.979 | 1137568.036 | 4729776.533 | 24.09.2020 |
| P1125 | 4107164.588 | 1137799.285 | 4729742.783 | 24.09.2020 |



Transformation APOS-GNSS-11387G - Zwangspunkte

2 - Stufen Datumstransformation Helmert (2D)

Globale Parameter:

| | | | |
|---|---------|----------|----------|
| Drehpunkt im alten System (Y, X, H) (m) | 0.000 | 0.000 | 0.000 |
| Verschiebung (Y, X, H) (m) | -90.130 | -577.330 | -463.920 |
| Drehung (Y, X, H) (cc) | 4.55 | 15.85 | 16.34 |
| Maßstab (ppm) | -2.4200 | | |

Berechnete Parameter:

| | | |
|--------------------------------------|------------|------------|
| Drehpunkt im alten System (Y, X) (m) | -63141.472 | 337273.092 |
| Verschiebung (Y, X) (m) | 0.096 | 0.088 |
| Drehung (cc) | -6.36 | |
| Maßstab (ppm) | -3.28 | |

| | |
|-----------------------------------|-------|
| Mittlerer Fehler einer Koordinate | 0.010 |
| Mittlerer Fehler eines Punktes | 0.014 |

| Punkte | Code | X Y | Y X | Z H | Klaff 2d | dy[cm] | dx[cm] | dh[cm] | |
|--------------|------|--------------------------|---------------|---------------|----------|------------|----------|----------|--------------------|
| 162-55A1 | 1 | 4107103.630 | 1138720.671 | 4729582.481 | | 2D | | | Zwangspunkt 1 Alt |
| 162-55A1 | F1 | -62166.520 | 336945.380 | | 1.2 | -1.2 | 0.2 | | Neu |
| | | inklusive Undulation von | | 0.000 m | | | | | |
| 19437-5E1 | 1 | 4107322.179 | 1137984.620 | 4729537.785 | | 2D | | | Zwangspunkt 2 Alt |
| 19437-5E1 | 1 | -62934.570 | 336913.550 | | 1.9 | 1.9 | -0.4 | | Neu |
| | | inklusive Undulation von | | 0.000 m | | | | | |
| 19437-11G1 | 1 | 4107324.093 | 1137733.075 | 4729596.237 | | 2D | | | Zwangspunkt 3 Alt |
| 19437-11G1 | 1 | -63176.530 | 337003.880 | | 0.6 | 0.1 | -0.6 | | Neu |
| | | inklusive Undulation von | | 0.000 m | | | | | |
| 263-55A1 | 1 | 4107326.752 | 1136998.530 | 4729772.029 | | 2D | | | Zwangspunkt 4 Alt |
| 263-55A1 | 1 | -63882.190 | 337273.180 | | 1.2 | 0.0 | 1.2 | | Neu |
| | | inklusive Undulation von | | 0.000 m | | | | | |
| 19626-10E1 | 1 | 4107323.079 | 1136728.818 | 4729867.075 | | 2D | | | Zwangspunkt 5 Alt |
| 19626-10E1 | 1 | -64139.800 | 337395.700 | | 1.2 | -1.0 | -0.6 | | Neu |
| | | inklusive Undulation von | | 0.000 m | | | | | |
| GPS19626-7E1 | 1 | (4107037.321) | (1136948.687) | (4730032.274) | | Eliminiert | 2D | | Zwangspunkt 6 Alt |
| 19626-7E1 | F1 | (-63848.700) | (337664.160) | | (8.0) | (-7.6) | (2.4) | | Neu |
| | | inklusive Undulation von | | 0.000 m | | | | | |
| 19470-22C1 | 1 | 4106909.328 | 1137133.208 | 4730095.791 | | 2D | | | Zwangspunkt 7 Alt |
| 19470-22C1 | 1 | -63635.550 | 337759.340 | | 1.3 | 1.1 | -0.7 | | Neu |
| | | inklusive Undulation von | | 0.000 m | | | | | |
| 164-55A1 | 1 | 4107027.859 | 1137620.738 | 4729903.903 | | 2D | | | Zwangspunkt 8 Alt |
| 164-55A1 | 1 | -63200.840 | 337444.450 | | 1.5 | -1.1 | 1.0 | | Neu |
| | | inklusive Undulation von | | 0.000 m | | | | | |
| GPS19437-3E1 | 1 | (4106899.368) | (1138046.505) | (4729904.922) | | Eliminiert | 2D | | Zwangspunkt 9 Alt |
| 19437-3E1 | F1 | (-62756.190) | (337447.720) | | (6.4) | (-4.4) | (-4.7) | | Neu |
| | | inklusive Undulation von | | 0.000 m | | | | | |
| 65-55A1 | 1 | 4106690.821 | 1138778.459 | 4729914.626 | | 2D | | | Zwangspunkt 10 Alt |
| 65-55A1 | F1 | -61995.010 | 337449.960 | | 0.2 | 0.2 | -0.1 | | Neu |
| | | inklusive Undulation von | | 0.000 m | | | | | |

Transformation APOS-GNSS-11387G

2 - Stufen Datumstransformation Helmert (2D)

Globale Parameter:

| | | | |
|---|---------|----------|----------|
| Drehpunkt im alten System (Y, X, H) (m) | 0.000 | 0.000 | 0.000 |
| Verschiebung (Y, X, H) (m) | -90.130 | -577.330 | -463.920 |
| Drehung (Y, X, H) (cc) | 4.55 | 15.85 | 16.34 |
| Maßstab (ppm) | -2.4200 | | |

Berechnete Parameter:

| | | |
|--------------------------------------|------------|------------|
| Drehpunkt im alten System (Y, X) (m) | -63141.472 | 337273.092 |
| Verschiebung (Y, X) (m) | 0.096 | 0.088 |
| Drehung (cc) | -6.36 | |



Transformation APOS-GNSS-11387G

| Punkte | Code | X | Y | Z | | | | |
|---------------|------|-------------|-------------|-------------|----------|----------|----------|----------|
| | | Y | X | H | Klaff 2d | dy[cm] | dx[cm] | dh[cm] |
| Maßstab (ppm) | | -3.28 | | | | | | |
| Punkte | Code | X | Y | Z | Geoid | | | |
| | | Y | X | H | | | | |
| P3 | 1 | 4107158.054 | 1137056.677 | 4729898.189 | | | | Alt |
| P3 | N 1 | -63778.977 | 337465.749 | | 0.000 | | | Neu |
| P5 | 1 | 4107199.404 | 1137061.172 | 4729867.506 | | | | Alt |
| P5 | N 1 | -63786.250 | 337414.775 | | 0.000 | | | Neu |
| P6 | 1 | 4107125.635 | 1137215.868 | 4729888.476 | | | | Alt |
| P6 | N 1 | -63617.083 | 337449.089 | | 0.000 | | | Neu |
| P7 | 1 | 4107181.819 | 1137231.688 | 4729837.588 | | | | Alt |
| P7 | N 1 | -63617.694 | 337371.661 | | 0.000 | | | Neu |
| P8 | 1 | 4107216.083 | 1137248.467 | 4729807.986 | | | | Alt |
| P8 | N 1 | -63611.200 | 337323.902 | | 0.000 | | | Neu |
| P1044 | 1 | 4107220.594 | 1137318.279 | 4729793.557 | | | | Alt |
| P1044 | N 1 | -63545.426 | 337296.422 | | 0.000 | | | Neu |
| P1046 | 1 | 4107200.156 | 1137359.256 | 4729804.559 | | | | Alt |
| P1046 | N 1 | -63500.329 | 337309.785 | | 0.000 | | | Neu |
| P1124 | 1 | 4107187.979 | 1137568.036 | 4729776.533 | | | | Alt |
| P1124 | N 1 | -63296.457 | 337256.045 | | 0.000 | | | Neu |
| P1125 | 1 | 4107164.588 | 1137799.285 | 4729742.783 | | | | Alt |
| P1125 | N 1 | -63067.943 | 337201.799 | | 0.000 | | | Neu |

Netzbid 1:10000

KG.: Haindorf (19470)



VERMESSUNG
Dipl.-Ing. Paul Thurner
vm. Kanzlei Dipl.-Ing. Gerd Mahowsky
Staatlich geprüfter und beidseitig
Ingenieurkonsultant f. Vermessungswesen



GZ. 11387G-2019
St. Pölten, am 22.02.2021

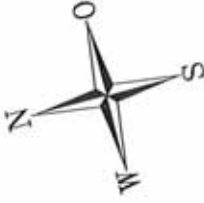
Schillerplatz 3
A-3100 St. Pölten

Tel.: 02742/357 372-0
Fax: 02742/357 372-24

http://www.st-thurner.at
vermessung@st-thurner.at



Legende:
MK: Kunststoffmarke
ER: Eisenrohr
NG: Stahlnagel



△ 65-55A1

○ 19437-JE1
(Abstand)

△ 162-55A1

○ 19470-22C1

○ 19626-7E1
(Punktblöcke)

△ 164-55A1



○ 19626-10E1

△ 263-55A1

○ 19437-11G1

○ 19437-5E1



Schillerplatz 3
A-3100 St.Pölten

VERMESSUNG
Dipl.Ing. Paul Thurner
vm. Kanzlei Dipl.Ing. Gerd Mahowsky
Staatlich geprüfter und beeideter
Ingenieurkonsulent für Vermessungswesen

Tel.: 02742/357 372-0
Fax: 02742/357 372-24



<http://www.zt-thurner.at>
vermessung@zt-thurner.at

| | | | |
|---------------------|----------------|--------|-------------|
| Vermessungsbehörde: | St. Pölten | Seite: | 1 von 1 |
| Katastralgemeinde: | 19470 Haindorf | GZ: | 11387G-2019 |

ZUSTIMMUNGSERKLÄRUNG

Die unterfertigten Eigentümer stimmen dem festgelegten und im zugehörigen Plan dargestellten Verlauf der Grenzen der nachstehenden angeführten Grundstücke zu und bestätigen gem. § 43 Abs. 6 VermG, dass kein anderer Grenzverlauf bekannt ist.
Gegen eine Verbücherung des Planes nach den Sonderbestimmungen der Par. 15 § LiegTeilG besteht kein Einwand.

| EZ | Gst. Nr. | Name und Anschrift des Eigentümers | Unterschrift | Anmerkung |
|------------------|----------------------------------|---|--|-----------|
| 44 Neu: 44 | 143 156 140/2 | Republik Österreich (Bund/Bundesstraßenverwaltung) ASFINAG Service GmbH, Traunuferstraße 9 4052 Ansfelden | | |
| 46 Neu: 46 | 159 158/1 | Marktgemeinde Markersdorf-Haindorf (Öffentliches Gut) Marktplatz 4 3385 Markersdorf-Haindorf |  | |
| Neu: 48 | 164/1 164/2 | Land Niederösterreich (Landesstraßenverwaltung) Öffentliches Gut Amt der NÖ Landesregierung, Abt Landesstraßenbau, Landhauspl. 1, 3109 St. Pölten |  | |
| 86 | 140/2 142/1 158/1 160/1 | ÖBB Infrastruktur Aktiengesellschaft (FN 71396 w) Praterstern 3 1020 Wien | | |



VERMESSUNG
Dipl.Ing. Paul Thurner
 vm. Kanzlei Dipl.Ing. Gerd Mahowsky
 Staatlich geprüfter und beeideter
 Ingenieurkonsulent für Vermessungswesen



Schillerplatz 3
 A-3100 St.Pölten

Tel.: 02742/357 372-0
 Fax: 02742/357 372-24

<http://www.zt-thurner.at>
vermessung@zt-thurner.at

Kat. Gem.: Winkel

K.G. Nr.: 19626

Ger. Bez.: St.Pölten

Pol. Gemeinde.: Markersdorf-Haindorf

Land Niederösterreich

TEILUNGSPLAN

§ 15 LTG

Diesem Plan geht der Plan GFN 2728/2019 (ABB FB-473) voraus.



G.Z. 11387H-2019

St. Pölten, am 22. Februar 2021

Auf Grund der vom Bundesministerium für Wirtschaft u. Arbeit am 14. November 2006, BMWA-91.514/0815-I/3/2006, erteilten Befugnis wurde die Vermessung zur Verfassung dieses Planes am 16.12.2020 abgeschlossen.

| ELEKTRONISCHE BEURKUNDUNGSSIGNATUR | |
|---|--|
| Signaturwert | 1nY8aKR78zNgmpVLw3UOPGFbbKNeN1SyrNC4fnpC4eXYsNnlmIS5gpJV6aYFyvhsia6pLQHQkPRFFeL1clQ== |
| staatlich befugter und beeideter | Signator |
| | Dipl.-Ing. Paul Thurner Ingenieurkonsulent für Vermessungswesen Kanzleisitz: St. Pölten |
|  | Signatordatum |
| | UTC 2021-04-14T15:18:20 |
| Ziviltechniker | Zertifizierungsdienst |
| | CN=a-sign-Premium-Sig-05,OU=a-sign-Premium-Sig-05,O=A-Trust Ges. f. Sicherheitssysteme im elektr. Datenverkehr GmbH,C=AT |
| Hinweis: | Seriennummer |
| | 753919328 |
| | Algorithmus |
| | http://www.w3.org/2001/04/xmldsig-more#ecdsa-sha256 |
| | Methode |
| | urn:pdfsigfilter:bka.gv.at:binaer:v1.1.0 |
| | Dokumentenformat: ISO 19005-1:2005 PDF/A-1b |

GEGENÜBERSTELLUNG für die Verbücherung

| | |
|---|--|
| Dipl.Ing. Paul Thurner A-3100 St. Pölten, Schillerplatz 3 Tel: 02742/357 372-0 (Fax-24) | Vermessungsamt : St. Pölten KG Name : Winkel KG Nummer : 19 6 26 |
| Geschäftszahl 11387H-19 vom 22.02.2021 | |

| Katasterstand | | | | Trennstk. | | | Abfall | | | Zuwachs | | | | Stand nach der Vermessung | | | | | |
|---------------|---|-----|-----|-----------|---------|-----|------------|-------|--------|-------------|--------|--------|------|---------------------------|----|----|-----|--------|-----------|
| Gst.Nr. | G | BA | Ber | Fläche | Tr.stk. | Ber | zu Gst.Nr. | zu EZ | Fläche | aus Gst.Nr. | aus EZ | Fläche | s.S. | Gst.Nr. | G | BA | Ber | Fläche | RD |
| 153/2 | | LN1 | | 13.584 m² | 6 | 7 | 8 | 9 | 10 | 11 | 12 | 13 | 14 | 15 | 16 | 17 | 18 | 19 | 20 |
| | | | | | 45 | 0 | 160/4 | 40 | 72 m³ | | | | | 153/2 | | | | | 13.512 m² |
| | | | | | | | | | | | | | | | | | | | |
| | | | | | | | | | | | | | | | | | | | |
| | | | | | | | | | | | | | | | | | | | |
| | | | | | | | | | | | | | | | | | | | |
| | | | | | | | | | | | | | | | | | | | |
| | | | | | | | | | | | | | | | | | | | |
| | | | | | | | | | | | | | | | | | | | |
| | | | | | | | | | | | | | | | | | | | |
| | | | | | | | | | | | | | | | | | | | |
| | | | | | | | | | | | | | | | | | | | |

Grundbuchs-
einlagezahl: 25

Name und Anschrift des Eigentümers: Herzog Franz, 22.04.1955, Haindorf 5, 3384 Großsiedling, 1/2
 Herzog Elfriede, 16.05.1961, Haindorf 5, 3384 Großsiedling, 1/2

| | | | |
|---|---|--|--|
| Verzeichnis der Abkürzungen: Grenzkataster: Spalte 2, 16 Grundstück im Grenzkataster eingebracht G | Benützungsart: Spalte 3, 17 Gebäude BF1 Gebäudenebenfläche BF2 Landw. genutzte Fläche LN | Gärten GT Weingärten WGT Alpen ALP Wald WLD | Spalte 14: Berechnungsart: Spalte 4, 7, 18 Fläche aus Koordinaten o Fläche graphisch g Restfläche lt. Kataster R, Ro |
| Gewässer GE Sonstige Benützungsarten SB Spalte 20: Rundungsdifferenz RD | | | |

GEGENÜBERSTELLUNG für die Verbücherung

| | |
|--|--|
| Dipl.Ing. Paul Thurner A-3100 St. Pölten, Schillerplatz 3 Tel: 02742/357 372-0 (Fax-24) | Geschäftszahl 11387H-19 vom 22.02.2021 |
| Vermessungsamt : St. Pölten KG Name : Winkel KG Nummer : 19 6 26 | |

| Katasterstand | | | | Trennstk. | | | | Abfall | | | | Zuwachs | | | | Stand nach der Vermessung | | | |
|---------------|---|------|-----|-----------|---------|-----|------------|--------|----------|-------------|--------|----------|------|---------|----|---------------------------|-----|--------|----------|
| Gst.Nr. | G | BA | Ber | Fläche | Tr.stk. | Ber | zu Gst.Nr. | zu EZ | Fläche | aus Gst.Nr. | aus EZ | Fläche | s.S. | Gst.Nr. | G | BA | Ber | Fläche | RD |
| 1 | 2 | 3 | 4 | 5 | 6 | 7 | 8 | 9 | 10 | 11 | 12 | 13 | 14 | 15 | 16 | 17 | 18 | 19 | 20 |
| 94 | | Ges. | | 8.231 m² | | | | | | | | | | | | | | | |
| | | SB1 | | 3.667 m² | 57 | 0 | 170/1 | 87 | 1.583 m² | | | | | 94 | | | | | |
| | | SB3 | | 4.564 m² | | | | | | | | | | | | | | | |
| 151 | | Ges. | | 45.281 m² | | | | | | | | | | | | | | | |
| | | SB1 | | 21.121 m² | 37 | 0 | | | | 160 | 40 | 208 m² | | | | | | | |
| | | SB3 | | 24.160 m² | 39 | 0 | | | | 160 | 40 | 32 m² | | | | | | | |
| | | | | | 50 | 0 | | | | 152 | 56 | 1.707 m² | | | | | | | |
| | | | | | 51 | 0 | 170/1 | 87 | 2.377 m² | | | | | | | | | | |
| | | | | | 52 | 0 | | | | 154/5 | 87 | 1.823 m² | | | | | | | |
| | | | | | 55 | 0 | 170/1 | 87 | 3.412 m² | | | | | | | | | | |
| 171 | | Ges. | | 32.830 m² | | | | | | | | | | | | | | | |
| | | SB1 | | 17.116 m² | 34 | 0 | | | | 160 | 40 | 21 m² | | | | | | | |
| | | SB3 | | 13.527 m² | | | | | | | | | | | | | | | |
| | | SB5 | | 2.187 m² | | | | | | | | | | | | | | | |
| | | | | | | | | | | | | | 14 | 254 | G | Ges. | 0 | | 1.317 m² |

| | | | | | | | | | | |
|---|--|--|--|--|---|--|--|--|--|--|
| Grundbuchs- einlagezahl: 38 | Name und Anschrift des Eigentümers: Republik Österreich (Bund/Bundesstraßenverwaltung), ASFINAG Service GmbH, Traunfurterstraße 9, 4052 Ansfelden, 1/1 | | | | | | | | | |
| Verzeichnis der Abkürzungen: Grenzkataster: Spalte 2, 16 Grundstück im Grenzkataster eingetragen.....G | Benützungstyp: Spalte 3, 17 Gebäude BF1 Gebäudenebenfläche BF2 Landw. genutzte Fläche LN | Gärten GT Weingärten WGT Alpen ALP Wald WLD | Gewässer GE Sonstige Benützungstypen SB Spalte 20: Rundungsdifferenz RD | Berechnungsart: Spalte 4, 7, 18 Fläche aus Koordinaten 0 Fläche graphisch g Restfläche lt. Kataster R. Ro | Spalte 14: Eintragung der Seite, wenn das Grundstück einer anderen Einlagezahl zugeschrieben wird. | | | | | |

GEGENÜBERSTELLUNG für die Verbücherung

Seite: 3 von 15

Dipl.Ing. Paul Thurner
A-3100 St. Pölten, Schillerplatz 3
Tel: 02742/357 372-0 (Fax-24)

Geschäftszahl 11387H-19

vom 22.02.2021

Vermessungsamt: St. Pölten
KG Name: Winkel
KG Nummer: 19 6 26

| Katasterstand | | | | Trennstk. | | | | Abfall | | | | Zuwachs | | | | Stand nach der Vermessung | | | | | |
|---------------|---|------|-----|----------------------|---------|-----|------------|--------|----------------------|-------------|--------|----------------------|------|---------|----|---------------------------|-----|----------------------|----|--|--|
| Gst.Nr. | G | BA | Ber | Fläche | Tr.stk. | Ber | zu Gst.Nr. | zu EZ | Fläche | aus Gst.Nr. | aus EZ | Fläche | s.S. | Gst.Nr. | G | BA | Ber | Fläche | RD | | |
| 1 | 2 | 3 | 4 | 5 | 6 | 7 | 8 | 9 | 10 | 11 | 12 | 13 | 14 | 15 | 16 | 17 | 18 | 19 | 20 | | |
| 160 | | Ges. | 0 | 5.786 m ² | 54 | 0 | | | | 154/5 | 87 | 3.286 m ² | | 154/6 | G | Ges. | 0 | 3.285 m ² | | | |
| | | SB1 | | 5.553 m ² | 34 | 0 | 171 | 38 | 21 m ² | | | | | | | | | | | | |
| | | SB3 | | 233 m ² | 35 | 0 | 170/1 | 87 | 109 m ² | | | | | | | | | | | | |
| | | | | | 37 | 0 | 151 | 38 | 208 m ² | | | | | | | | | | | | |
| | | | | | 38 | 0 | 152 | 87 | 745 m ² | | | | | | | | | | | | |
| | | | | | 39 | 0 | 151 | 38 | 32 m ² | | | | | | | | | | | | |
| | | | | | 40 | 0 | 160/3 | 40 | 1.473 m ² | | | | | | | | | | | | |
| | | | | | 42 | 0 | 170/1 | 87 | 826 m ² | | | | | | | | | | | | |
| | | | | | 43 | 0 | 166/2 | 82 | 442 m ² | | | | | | | | | | | | |
| | | | | | 44 | 0 | 160/4 | 40 | 1.930 m ² | | | | | | | | | | | | |
| | | | | | 36 | 0 | | | | 170/1 | 87 | 110 m ² | | 160/3 | | Ges. | Ro | 1.731 m ² | | | |
| | | | | | 40 | 0 | | | | 160 | 40 | 1.473 m ² | | | | | | | | | |

Name und Anschrift des Eigentümers: Marktgemeinde Markersdorf-Haindorf (Öffentliches Gut), Marktplatz 4, 3385 Markersdorf, 1/1

Grundbuchs-
einlagezahl:
40

| | | |
|---|--|--|
| Verzeichnis der Abkürzungen: Grenzkalster: Spalte 2, 16 Grundstück im Grenzkalster eingetragen: G | Benützungstyp: Spalte 3, 17 Gebäude: BF1 Gebäudenebenfläche: BF2 Landw. genutzte Fläche: LN | Gärten: GT Weingärten: WGT Alpen: ALP Wald: WLD |
| Spalte 14: Berechnungsart: Spalte 4, 7, 18 Fläche aus Koordinaten: Fläche graphisch: Restfläche lt. Kataster: R, Ro | Spalte 14: Eintragung der Seite, wenn das Grundstück einer anderen Einlagezahl zugeschrieben wird. | |

GEGENÜBERSTELLUNG für die Verbücherung

| | |
|--|---|
| Dipl.Ing. Paul Thurner A-3100 St. Pölten, Schillerplatz 3 Tel: 02742/357 372-0 (Fax-24) | Vermessungsamt: St. Pölten Winkel 19 6 26 |
|--|---|

Geschäftszahl 11387H-19

vom 22.02.2021

| Katasterstand | | | | Trennstk. | | | | Abfall | | | | Zuwachs | | | | Stand nach der Vermessung | | | |
|---------------|---|-----|-----|--------------------|---------|-----|------------|--------|-------------------|-------------|--------|----------------------|------|---------|----|---------------------------|-----|--------------------|----|
| Gst.Nr. | G | BA | Ber | Fläche | Tr.stk. | Ber | zu GSt.Nr. | zu EZ | Fläche | aus GSt.Nr. | aus EZ | Fläche | s.S. | Gst.Nr. | G | BA | Ber | Fläche | RD |
| 1 | 2 | 3 | 4 | 5 | 6 | 7 | 8 | 9 | 10 | 11 | 12 | 13 | 14 | 15 | 16 | 17 | 18 | 19 | 20 |
| | | | | | 41 | 0 | | | | 152 | 56 | 149 m ² | | | | | | | |
| | | | | | 44 | 0 | | | | 160 | 40 | 1.930 m ² | | | | | | | |
| | | | | | 45 | 0 | | | | 153/2 | 25 | 72 m ² | | | | | | | |
| | | | | | 46 | 0 | | | | 154/5 | 87 | 407 m ² | | | | | | | |
| | | | | | 47 | 0 | | | | 152 | 56 | 1 m ² | | | | | | | |
| | | | | | | | | | | | | | 11 | 166/1 | G | Ges. | 0 | 454 m ² | |
| | | | | | 26 | 0 | | | | 167/4 | 40 | 200 m ² | | | | | | | |
| | | | | | 27 | 0 | | | | 166/2 | 82 | 20 m ² | | | | | | | |
| | | | | | 28 | 0 | | | | 166/2 | 82 | 29 m ² | | | | | | | |
| | | | | | 29 | 0 | | | | 560 | 82 | 19 m ² | | | | | | | |
| | | | | | 30 | 0 | | | | 168/2 | 87 | 37 m ² | | | | | | | |
| 167/4 | | SB1 | 0 | 310 m ² | | | | | | | | | | | | | | | |
| | | | | | 24 | 0 | 191/1 | 40 | 50 m ² | | | | | | | | | | |
| | | | | | 25 | 0 | 168/2 | 87 | 60 m ² | | | | | | | | | | |

Name und Anschrift des Eigentümers: Marktgemeinde Markersdorf-Haindorf (Öffentliches Gut), Marktplatz 4, 3385 Markersdorf, 1/1

Grundbucheinlagezahl:
40

| | | |
|--|--|---|
| Verzeichnis der Abkürzungen: Grenzkataster: Spalte 2, 16 Grundstück im Grenzkataster eingetragen.....G | Benützungsart: Spalte 3, 17 Gebäude BF1 Gebäudenebenfläche BF2 Landw. genutzte Fläche..... LN | Gärten GT Weingärten WGT Alpen ALP Wald WLD |
| Gewässer GE Sonstige Benützungsarten.... SB Spalte 20: Rundungsdifferenz RD | Berechnungsart: Spalte 4, 7, 18 Fläche aus Koordinaten o Fläche graphisch g Restfläche lt. Kataster R, Ro | Spalte 14: Eintragung der Seite, wenn das Grundstück einer anderen Einlagezahl zugeschrieben wird. |

GEGENÜBERSTELLUNG für die Verbücherung

Seite: 5 von 15

Dipl.Ing. Paul Thurner
A-3100 St. Pölten, Schillerplatz 3
Tel: 02742/357 372-0 (Fax-24)

Geschäftszahl 11387H-19

vom 22.02.2021

Vermessungsamt: St. Pölten
KG Name: Winkel
KG Nummer: 19 6 26

| Katasterstand | | | | Trennstk. | | | | Abfall | | | | Zuwachs | | | | Stand nach der Vermessung | | | | | |
|---------------|---|-----|-----|-----------|---------|-----|------------|--------|--------|-------------|--------|---------|------|-----------|----|---------------------------|-----|----------|-------|--|--|
| Gst.Nr. | G | BA | Ber | Fläche | Tr.stk. | Ber | zu Gst.Nr. | zu EZ | Fläche | aus Gst.Nr. | aus EZ | Fläche | s.S. | Gst.Nr. | G | BA | Ber | Fläche | RD | | |
| 1 | | | | 5 | 6 | 7 | 8 | 9 | 10 | 11 | 12 | 13 | 14 | 15 | 16 | 17 | 18 | 19 | 20 | | |
| 187/4 | | S82 | 0 | 130 m² | 25 | 0 | 166/1 | 40 | 200 m² | | | | | | | | | | | | |
| 189/2 | | S82 | 0 | 230 m² | 12 | 0 | 210/3 | 87 | 91 m² | | | | | erloschen | | | | | | | |
| | | | | | 13 | 0 | 191/1 | 40 | 39 m² | | | | | erloschen | | | | | | | |
| | | | | | 16 | 0 | 210/3 | 87 | 209 m² | | | | | | | | | | | | |
| | | | | | 17 | 0 | 191/1 | 40 | 21 m² | | | | | | | | | | | | |
| | | | | | 11 | 0 | | | | 223/1 | 87 | 278 m² | 12 | 191/1 | G | Ges. | 0 | 1.808 m² | -1 m² | | |
| | | | | | 13 | 0 | | | | 187/4 | 40 | 39 m² | | | | | | | | | |
| | | | | | 15 | 0 | | | | 188/1 | 87 | 335 m² | | | | | | | | | |
| | | | | | 17 | 0 | | | | 189/2 | 40 | 21 m² | | | | | | | | | |
| | | | | | 22 | 0 | | | | 191/4 | 87 | 251 m² | | | | | | | | | |
| | | | | | 24 | 0 | | | | 167/4 | 40 | 50 m² | | | | | | | | | |
| | | | | | 32 | 0 | | | | 560 | 82 | 10 m² | | | | | | | | | |

Name und Anschrift des Eigentümers: Marktgemeinde Markersdorf-Haindorf (Öffentliches Gut), Marktplatz 4, 3385 Markersdorf, 1/1

Grundbuchs-einlagezahl: 40

| | | | |
|---|--|---|---|
| Verzeichnis der Abkürzungen: Grenzkalaster: Spalte 2, 16 Grundstück im Grenzkalaster eingetragen: G | Benützungstyp: Spalte 3, 17 Gebäude: BF1 Gebäudenebenfläche: BF2 Landw. genutzte Fläche: LN | Gärten: GT Weingärten: WGT Alpen: ALP Wald: WLD | Spalte 14: Eintragung der Seite, wenn das Grundstück einer anderen Einlagezahl zugeschrieben wird. |
| Spalte 20: Rundungsdifferenz: RD | | Berechnungsart: Spalte 4, 7, 18 Fläche aus Koordinaten: o Fläche graphisch: g Restfläche lt. Kataster: R, Ro | |

GEGENÜBERSTELLUNG für die Verbücherung

| | |
|--|---|
| Dipl.Ing. Paul Thurner A-3100 St. Pölten, Schillerplatz 3 Tel: 02742/357 372-0 (Fax-24) | Vermessungsamt : St. Pölten Winkel KG Name : KG Nummer : 19 6 26 |
|--|---|

Geschäftszahl 11387H-19

vom 22.02.2021

| Katasterstand | | | | Trennstk. | | | | Abfall | | | | Zuwachs | | | | Stand nach der Vermessung | | | |
|---------------|---|-----|-----|----------------------|---------|-----|------------|--------|--------------------|-------------|--------|--------------------|------|------------|----|---------------------------|-----|----------------------|----|
| Gst.Nr. | G | BA | Ber | Fläche | Tr.stk. | Ber | zu Gst.Nr. | zu EZ | Fläche | aus Gst.Nr. | aus EZ | Fläche | s.S. | Gst.Nr. | G | BA | Ber | Fläche | RD |
| 1 | 2 | 3 | 4 | 5 | 6 | 7 | 8 | 9 | 10 | 11 | 12 | 13 | 14 | 15 | 16 | 17 | 18 | 19 | 20 |
| | | | | | 33 | 0 | | | | 168/2 | 87 | 52 m ² | | | | | | | |
| 193/2 | | S82 | 0 | 268 m ² | | | | | | | | | | erfloschen | | | | | |
| | | | | | 20 | 0 | 210/3 | 87 | 181 m ² | | | | | | | | | | |
| | | | | | 21 | 0 | 583 | 40 | 87 m ² | | | | | | | | | | |
| 197/2 | | S82 | 0 | 47 m ² | | | | | | | | | | erfloschen | | | | | |
| | | | | | 7 | 0 | 583 | 40 | 16 m ² | | | | | | | | | | |
| | | | | | 8 | 0 | 210/3 | 87 | 31 m ² | | | | | | | | | | |
| 209/3 | | S81 | 0 | 774 m ² | | | | | | | | | | 209/3 | | Ges. | Ro | 548 m ² | |
| | | | | | 3 | 0 | 583 | 40 | 20 m ² | | | | | | | | | | |
| | | | | | 4 | 0 | 210/3 | 87 | 206 m ² | | | | | | | | | | |
| 214 | | S81 | | 3.567 m ² | | | | | | | | | | 214 | | Ges. | R | 2.628 m ² | |
| | | | | | 9 | 0 | 210/3 | 87 | 939 m ² | | | | | | | | | | |
| 578 | | LN1 | 0 | 808 m ² | | | | | | | | | | 578 | | Ges. | 0 | 1.571 m ² | |
| | | | | | 6 | 0 | | | | 210/3 | 87 | 763 m ² | | | | | | | |

Grundbuchs- einlagezahl: 40

Name und Anschrift des Eigentümers: Marktgemeinde Markersdorf-Haindorf (Öffentliches Gut), Marktplatz 4, 3385 Markersdorf, 1/1

| | | | |
|--|---|--|---|
| Verzeichnis der Abkürzungen: Grenzkataster: Spalte 2, 16 Grundstück im Grenzkataster eingetragen G | Benützungsort: Spalte 3, 17 Gebäude BF1 Gebäudenebenfläche BF2 Landw. genutzte Fläche LN | Gärten GT Weingärten WGT Alpen ALP Wald WLD | Gewässer GE Sonstige Benützungsorten SB Spalte 20: Rundungsdifferenz RD |
| Berechnungsart: Spalte 4, 7, 18 Fläche aus Koordinaten 0 Fläche graphisch g Restfläche lt. Kataster R, Ro | | | Spalte 14: Eintragung der Seite, wenn das Grundstück einer anderen Einlagezahl zugeschrieben wird. |

GEGENÜBERSTELLUNG für die Verbücherung

Seite: 7 von 15

Dipl.Ing. Paul Thurner
A-3100 St. Pölten, Schillerplatz 3
Tel: 02742/357 372-0 (Fax-24)

Geschäftszahl 11387H-19
vom 22.02.2021

Vermessungsamt: St. Pölten
KG Name: Winkel
KG Nummer: 19 6 26

| Gst.Nr. | | Katasterstand | | | Trennstk. | | | Abfall | | | Zuwachs | | | Stand nach der Vermessung | | | | | | |
|---------|---|---------------|----|----------|-----------|---------|-----|------------|-------|--------|-------------|----------|--------|---------------------------|---------|----|------|-----|----------|----|
| | | G | BA | Ber | Fläche | Tr.stk. | Ber | zu Gst.Nr. | zu EZ | Fläche | aus Gst.Nr. | aus EZ | Fläche | s.S. | Gst.Nr. | G | BA | Ber | Fläche | RD |
| 1 | 2 | 3 | 4 | 5 | 6 | 7 | 8 | 9 | 10 | 11 | 12 | 13 | 14 | 15 | 16 | 17 | 18 | 19 | 20 | |
| 583 | | SB1 | 0 | 1.657 m² | | | | | | | | | | | 583 | | Ges. | Ro | 4.999 m² | |
| | | | | | 1 | 0 | | | | 242/1 | 87 | 371 m² | | | | | | | | |
| | | | | | 3 | 0 | | | | 209/3 | 40 | 20 m² | | | | | | | | |
| | | | | | 5 | 0 | | | | 210/3 | 87 | 2.764 m² | | | | | | | | |
| | | | | | 7 | 0 | | | | 197/2 | 40 | 16 m² | | | | | | | | |
| | | | | | 18 | 0 | | | | 196/5 | 87 | 84 m² | | | | | | | | |
| | | | | | 21 | 0 | | | | 193/2 | 40 | 87 m² | | | | | | | | |

Name und Anschrift des Eigentümers: Marktgemeinde Markersdorf-Haindorf (Öffentliches Gut), Marktplatz 4, 3385 Markersdorf, 1/1

Grundbucheinlagezahl:
40

| | | |
|---|--|---|
| Verzeichnis der Abkürzungen: Grenzkalaster: Spalte 2, 16 Grundstück im Grenzkalaster eingetragen: G | Benützungstyp: Spalte 3, 17 Gebäude: BF1 Gebäudenebenfläche: BF2 Landw. genutzte Fläche: LN | Berechnungsart: Spalte 4, 7, 18 Fläche aus Koordinaten: o Fläche graphisch: g Restfläche lt. Kataster: R, Ro |
| Gärten: GT Weingärten: WGT Alpen: ALP Wald: WLD | Gewässer: GE Sonstige Benützungstypen: SB Spalte 20: Rundungsdifferenz: RD | Spalte 14: Eintragung der Seite, wenn das Grundstück einer anderen Einlagezahl zugeschrieben wird. |

GEGENÜBERSTELLUNG für die Verbücherung

| | |
|--|--|
| Dipl.Ing. Paul Thurner A-3100 St. Pölten, Schillerplatz 3 Tel: 02742/357 372-0 (Fax-24) | Vermessungsamt : St. Pölten Winkel 19 6 26 |
| Geschäftszahl 11387H-19 vom 22.02.2021 | |

| Katasterstand | | | | Trennstk. | | | | Abfall | | | | Zuwachs | | | | Stand nach der Vermessung | | | |
|---------------|---|-----|-----|----------------------|---------|-----|------------|--------|----------------------|-------------|--------|----------------------|------|-----------|----|---------------------------|-----|----------------------|----|
| Gst.Nr. | G | BA | Ber | Fläche | Tr.stk. | Ber | zu Gst.Nr. | zu EZ | Fläche | aus Gst.Nr. | aus EZ | Fläche | s.S. | Gst.Nr. | G | BA | Ber | Fläche | RD |
| 1 | 2 | 3 | 4 | 5 | 6 | 7 | 8 | 9 | 10 | 11 | 12 | 13 | 14 | 15 | 16 | 17 | 18 | 19 | 20 |
| 266 | | SB1 | 0 | 3.935 m ² | | | | | | | | | | | | | | | |
| | | | | | 56 | 0 | 170/1 | 87 | 114 m ² | | | | | erloschen | | | | | |
| | | | | | 59 | 0 | 266/1 | 42 | 3.292 m ² | | | | | | | | | | |
| | | | | | 60 | 0 | 266/3 | 42 | 529 m ² | | | | | | | | | | |
| | | | | | | | | | | | | | | | | | | | |
| | | | | | 59 | 0 | | | | 266 | 42 | 3.292 m ² | | 266/1 | | Ges. | Ro | 3.292 m ² | |
| | | | | | | | | | | | | | | | | | | | |
| | | | | | 60 | 0 | | | | 266 | 42 | 529 m ² | | 266/3 | | Ges. | Ro | 529 m ² | |

Grundbuchseinlagezahl: 42

Name und Anschrift des Eigentümers: Land Niederösterreich (Landesstraßenverwaltung) Öffentliches Gut, Amt der NÖ Landesregierung, Gruppe Straße, Landhausplatz 1, 3109 St. Pölten, 1/1

| | | | |
|--|---------|--|------------|
| Verzeichnis der Abkürzungen: Grenzkataster: Spalte 2, 16 Grundstück im Grenzkataster eingetragen | G | Benützungsart: Spalte 3, 17 Gebäude | BF1 |
| | | Gärten | GT |
| | | Weingärten | WGT |
| | | Gebäudenebenfläche | BF2 |
| | | Landw. genutzte Fläche | LN |
| | | | Wald |
| | | | WLD |
| | | | GE |
| | | | SB |
| | | | RD |

Spalte 14:
Eintragung der Seite, wenn das Grundstück einer anderen Einlagezahl zugeschrieben wird.

GEGENÜBERSTELLUNG für die Verbücherung

Seite: 9 von 15

Dipl.Ing. Paul Thurner
 A-3100 St. Pölten, Schillerplatz 3
 Tel: 02742/357 372-0 (Fax-24)

Geschäftszahl 11387H-19

vom 22.02.2021

Vermessungsamt: St. Pölten
 KG Name: Winkel
 KG Nummer: 19 6 26

| Katasterstand | | | | Trennstk. | | | | Abfall | | | | Zuwachs | | | | Stand nach der Vermessung | | | |
|---------------|---|-----|-----|-----------|---------|-----|------------|--------|----------|-------------|--------|---------|------|---------|----|---------------------------|-----|--------|----|
| Gst.Nr. | G | BA | Ber | Fläche | Tr.stk. | Ber | zu Gst.Nr. | zu EZ | Fläche | aus Gst.Nr. | aus EZ | Fläche | s.S. | Gst.Nr. | G | BA | Ber | Fläche | RD |
| 1 | 2 | 3 | 4 | 5 | 6 | 7 | 8 | 9 | 10 | 11 | 12 | 13 | 14 | 15 | 16 | 17 | 18 | 19 | 20 |
| 152 | | LN1 | 0 | 3.768 m² | | | | | | | | | 11 | 152 | | | | | |
| | | | | | 41 | 0 | 160/3 | 40 | 148 m² | | | | | | | | | | |
| | | | | | 47 | 0 | 160/4 | 40 | 1 m² | | | | | | | | | | |
| | | | | | 49 | 0 | 170/1 | 87 | 1.590 m² | | | | | | | | | | |
| | | | | | 50 | 0 | 151 | 38 | 1.707 m² | | | | | | | | | | |
| | | | | | | | | | | | | | | | | | | | |
| | | | | | | | | | | | | | | | | | | | |
| | | | | | | | | | | | | | | | | | | | |
| | | | | | | | | | | | | | | | | | | | |
| | | | | | | | | | | | | | | | | | | | |
| | | | | | | | | | | | | | | | | | | | |
| | | | | | | | | | | | | | | | | | | | |
| | | | | | | | | | | | | | | | | | | | |

Grundbuch- Name und Anschrift des Eigentümers: Autobahnen- und Schnellstraßen-Finanzierungs-Aktiengesellschaft (FN 92191a), Rotenturmstr. 5-9, 1011 Wien, 1/1
einlagezahl: 56

| | | | |
|--|---|--|---|
| Verzeichnis der Abkürzungen: Grenzkataster: Spalte 2, 16 Grundstück im Grenzkataster eingetragen: G | Benützungsart: Spalte 3, 17 Gebäude BF1 Gebäudeebenefläche BF2 Landw. genutzte Fläche LN | Gärten GT Weingärten WGT Alpen ALP Wald WLD | Gewässer GE Sonstige Benützungsarten SB Spalte 20: Rundungsdifferenz RD |
| Berechnungsart: Spalte 4, 7, 18 Fläche aus Koordinaten o Fläche graphisch g Restfläche lt. Kataster R, Ro | | | Spalte 14: Eintragung der Seite, wenn das Grundstück einer anderen Einlagezahl zugeschrieben wird. |

GEGENÜBERSTELLUNG für die Verbücherung

Seite: 10 von 15

| | |
|--|---|
| Dipl.Ing. Paul Thurner A-3100 St. Pölten, Schillerplatz 3 Tel: 02742/357 372-0 (Fax-24) | Vermessungsamt : St. Pölten Winkel KG Name : KG Nummer : 19 6 26 |
|--|---|

Geschäftszahl 11387H-19

vom 22.02.2021

| Katasterstand | | | | Trennstk. | | | | Abfall | | | | Zuwachs | | | | Stand nach der Vermessung | | | |
|---------------|---|-----|-----|-----------------------|---------|-----|------------|--------|-------------------|-------------|--------|--------------------|------|---------|----|---------------------------|-----|-----------------------|----|
| Gst.Nr. | G | BA | Ber | Fläche | Tr.stk. | Ber | zu GSt.Nr. | zu EZ | Fläche | aus GSt.Nr. | aus EZ | Fläche | s.S. | Gst.Nr. | G | BA | Ber | Fläche | RD |
| 1 | 2 | 3 | 4 | 5 | 6 | 7 | 8 | 9 | 10 | 11 | 12 | 13 | 14 | 15 | 16 | 17 | 18 | 19 | 20 |
| 166/2 | | LN1 | | 29.671 m ² | | | | | | | | | | 166/2 | | Ges. | R | 30.064 m ² | |
| | | | | | 27 | 0 | 166/1 | 40 | 20 m ² | | | | | | | | | | |
| | | | | | 28 | 0 | 166/1 | 40 | 29 m ² | | | | | | | | | | |
| | | | | | 43 | 0 | | | | 160 | 40 | 442 m ² | | | | | | | |
| 560 | | LN1 | 0 | 16.012 m ² | | | | | | | | | | 560 | | Ges. | Ro | 15.954 m ² | |
| | | | | | 29 | 0 | 166/1 | 40 | 19 m ² | | | | | | | | | | |
| | | | | | 31 | 0 | 168/2 | 87 | 29 m ² | | | | | | | | | | |
| | | | | | 32 | 0 | 191/1 | 40 | 10 m ² | | | | | | | | | | |

Name und Anschrift des Eigentümers: Leonhartsberger Josef, 06.03.1955, Winkel 1, 3384 Markersdorf-Haindorf, 1/1

Grundbuchs-
einlagezahl:
82

| | | |
|--|---|---|
| Verzeichnis der Abkürzungen: Grenzkataster: Spalte 2, 16 Grundstück im Grenzkataster eingetragen G | Benützungstyp: Spalte 3, 17 Gebäude BF1 Gebäudenebenfläche BF2 Landw. genutzte Fläche LN | Benützungstyp: Spalte 4, 7, 18 Fläche aus Koordinaten o Fläche graphisch g Restfläche lt. Kataster R, Ro |
|--|---|---|

GEGENÜBERSTELLUNG für die Verbücherung

Seite: 11 von 15

Dipl.Ing. Paul Thurner
 A-3100 St. Pölten, Schillerplatz 3
 Tel: 02742/357 372-0 (Fax-24)

Vermessungsamt: St. Pölten
 Winkel
 KG Name:
 KG Nummer: 19 6 26

Geschäftszahl 11387H-19

vom 22.02.2021

| Katasterstand | | | | Trennstk. | | | | Abfall | | | | Zuwachs | | | | Stand nach der Vermessung | | | | | |
|---------------|---|-----|-----|-----------------------|---------|-----|------------|--------|-----------------------|-------------|--------|--------------------|------|---------|----|---------------------------|-----|-----------------------|----|--|--|
| Gst.Nr. | G | BA | Ber | Fläche | Tr.stk. | Ber | zu GSt.Nr. | zu EZ | Fläche | aus GSt.Nr. | aus EZ | Fläche | s.S. | Gst.Nr. | G | BA | Ber | Fläche | RD | | |
| 1 | | | | 5 | 6 | 7 | 8 | 9 | 10 | 11 | 12 | 13 | 14 | 15 | 16 | 17 | 18 | 19 | 20 | | |
| 154/5 | G | SB2 | 0 | 24.938 m ² | 38 | 0 | | | | 160 | 40 | 745 m ² | 9 | 152 | | Ges. | 0 | 1.067 m ² | | | |
| | | | | | 46 | 0 | 160/4 | 40 | 407 m ² | | | | | | | | | | | | |
| | | | | | 48 | 0 | 170/1 | 87 | 1 m ² | | | | | | | | | | | | |
| | | | | | 52 | 0 | 151 | 38 | 1.823 m ² | | | | | | | | | | | | |
| | | | | | 53 | 0 | 170/1 | 87 | 17.473 m ² | | | | | | | | | | | | |
| | | | | | 54 | 0 | 154/6 | 40 | 3.286 m ² | | | | | | | | | | | | |
| 168/1 | G | SB2 | 0 | 149 m ² | | | | | | | | | 4 | 168/1 | | | | | | | |
| 168/2 | G | SB2 | 0 | 150 m ² | | | | | | | | | | 168/2 | G | Ges. | 0 | 150 m ² | | | |
| | | | | | 25 | 0 | | | | 167/4 | 40 | 60 m ² | | | | | | | | | |
| | | | | | 30 | 0 | 168/1 | 40 | 37 m ² | | | | | | | | | | | | |
| | | | | | 31 | 0 | | | | 560 | 82 | 29 m ² | | | | | | | | | |
| | | | | | 33 | 0 | 191/1 | 40 | 52 m ² | | | | | | | | | | | | |
| 170/1 | G | SB2 | 0 | 9.621 m ² | | | | | | | | | | 170/1 | G | Ges. | 0 | 42.594 m ² | | | |

Name und Anschrift des Eigentümers: ÖBB-Infrastruktur Aktiengesellschaft (FN 71396 w), Praterstern 3, 1020 Wien, 1/1

Grundbuchs-
einlagezahl:
87

| | | |
|--|---|--|
| Verzeichnis der Abkürzungen: Grenzkalster: Spalte 2, 16 Grundstück im Grenzkalster eingetragen G | Benützungstyp: Spalte 3, 17 Gebäude BF1 Gebäudenebenfläche BF2 Landw. genutzte Fläche LN | Gärten GT Weingärten WGT Alpen ALP Wald WLD |
| Spalte 14: Eintragung der Seite, wenn das Grundstück einer anderen Einlagezahl zugeschrieben wird. | Spalte 20: Rundungsdifferenz RD | Berechnungsart: Spalte 4, 7, 18 Fläche aus Koordinaten 0 Fläche graphisch g Restfläche lt. Kataster R, Ro |

GEGENÜBERSTELLUNG für die Verbücherung

Seite: 12 von 15

| | |
|--|--|
| Dipl.Ing. Paul Thurner A-3100 St. Pölten, Schillerplatz 3 Tel: 02742/357 372-0 (Fax-24) | Vermessungsamt : St. Pölten KG Name : Winkel KG Nummer : 19 6 26 |
|--|--|

Geschäftszahl 11387H-19

vom 22.02.2021

| Katasterstand | | | | Trennstk. | | | | Abfall | | | | Zuwachs | | | | Stand nach der Vermessung | | | | |
|---------------|---|-----|-----|----------------------|---------|-----|------------|--------|----------------------|--------|-------------|---------|-----------------------|------|---------|---------------------------|----|-----|--------|----|
| Gst.Nr. | G | BA | Ber | Fläche | Tr.stk. | Ber | zu Gst.Nr. | zu EZ | Fläche | aus EZ | aus Gst.Nr. | aus EZ | Fläche | s.S. | Gst.Nr. | G | BA | Ber | Fläche | RD |
| 1 | | | | | 6 | 7 | 8 | 9 | 10 | | 11 | 12 | 13 | 14 | 15 | 16 | 17 | 18 | 19 | 20 |
| | | | | | 35 | 0 | | | | 160 | 40 | | 109 m ² | | | | | | | |
| | | | | | 38 | 0 | 160/3 | 40 | 110 m ² | | | | | | | | | | | |
| | | | | | 42 | 0 | | | | 160 | 40 | | 826 m ² | | | | | | | |
| | | | | | 48 | 0 | | | | 154/5 | 87 | | 1 m ² | | | | | | | |
| | | | | | 49 | 0 | | | | 152 | 56 | | 1.590 m ² | | | | | | | |
| | | | | | 51 | 0 | | | | 151 | 38 | | 2.377 m ² | | | | | | | |
| | | | | | 53 | 0 | | | | 154/5 | 87 | | 17.473 m ² | | | | | | | |
| | | | | | 55 | 0 | | | | 151 | 38 | | 3.412 m ² | | | | | | | |
| | | | | | 56 | 0 | | | | 266 | 42 | | 114 m ² | | | | | | | |
| | | | | | 57 | 0 | | | | 94 | 38 | | 1.583 m ² | | | | | | | |
| | | | | | 58 | 0 | | | | 254 | 87 | | 5.598 m ² | | | | | | | |
| 188/1 | G | SB2 | 0 | 1.649 m ² | | | | | | | | | | | | | | | | |
| | | | | | 14 | 0 | 210/3 | 87 | 1.314 m ² | | | | | | | | | | | |
| | | | | | 15 | 0 | 191/1 | 40 | 335 m ² | | | | | | | | | | | |
| 191/1 | G | SB2 | 0 | 773 m ² | | | | | | | | | | 5 | 191/1 | | | | | |

Name und Anschrift des Eigentümers: ÖBB-Infrastruktur Aktiengesellschaft (FN 71396 w), Praterstern 3, 1020 Wien, 1/1

Grundbucheinlagezahl:
87

| | | |
|--|---|--|
| Verzeichnis der Abkürzungen: Grenzkataster: Spalte 2, 16 Grundstück im Grenzkataster eingetragen: G | Benützungsart: Spalte 3, 17 Gebäude BF1 Gebäudenebenfläche BF2 Landw. genutzte Fläche LN | Gärten GT Weingärten WGT Alpen ALP Wald WLD |
| Berechnungsart: Spalte 4, 7, 18 Fläche aus Koordinaten 0 Fläche graphisch g Restfläche lt. Kataster R, Ro | Spalte 14: Eintragung der Seite, wenn das Grundstück einer anderen Einlagezahl zugeschrieben wird. | |

GEGENÜBERSTELLUNG für die Verbücherung

Seite: 13 von 15

Dipl.Ing. Paul Thurner
 A-3100 St. Pölten, Schillerplatz 3
 Tel: 02742/357 372-0 (Fax-24)

Geschäftszahl 11387H-19

vom 22.02.2021

Vermessungsamt : St. Pölten
 KG Name : Winkel
 KG Nummer : 19 6 26

| Katasterstand | | | | Trennstk. | | | | Abfall | | | | Zuwachs | | | | Stand nach der Vermessung | | | |
|---------------|---|------|-----|-----------|-----|-----------|------------|--------|----------|-------------|--------|----------|------|-----------|----|---------------------------|-----|-----------|----|
| Gst.Nr. | G | BA | Ber | Tr.stk. | Ber | Fläche | zu Gst.Nr. | zu EZ | Fläche | aus Gst.Nr. | aus EZ | Fläche | s.S. | Gst.Nr. | G | BA | Ber | Fläche | RD |
| 1 | 2 | 3 | 4 | 6 | 7 | 5 | 8 | 9 | 10 | 11 | 12 | 13 | 14 | 15 | 16 | 17 | 18 | 19 | 20 |
| 191/4 | G | SB2 | 0 | | | 3.956 m² | | | | | | | | erfoschen | | | | | |
| 196/5 | G | SB2 | 0 | 22 | 0 | | 191/1 | 40 | 251 m² | | | | | | | | | | |
| | | | | 23 | 0 | | 210/3 | 87 | 3.705 m² | | | | | | | | | | |
| | | | | 18 | 0 | | 583 | 40 | 84 m² | | | | | | | | | | |
| | | | | 19 | 0 | | 210/3 | 87 | 7 m² | | | | | | | | | | |
| 210/3 | G | Ges. | 0 | | | 43.363 m² | | | | | | | | 210/3 | G | Ges. | Ro | 50.679 m² | |
| | | LN1 | | 2 | 0 | 16.448 m² | | | | 242/1 | 87 | 3.930 m² | | | | | | | |
| | | SB2 | | 4 | 0 | 26.915 m² | | | | 209/3 | 40 | 206 m² | | | | | | | |
| | | | | 5 | 0 | | 583 | 40 | 2.764 m² | | | | | | | | | | |
| | | | | 6 | 0 | | 578 | 40 | 763 m² | | | | | | | | | | |
| | | | | 8 | 0 | | | | | 197/2 | 40 | 31 m² | | | | | | | |
| | | | | 9 | 0 | | | | | 214 | 40 | 939 m² | | | | | | | |
| | | | | 10 | 0 | | | | | 223/1 | 87 | 230 m² | | | | | | | |
| | | | | 12 | 0 | | | | | 187/4 | 40 | 91 m² | | | | | | | |

Grundbuchs-
einlagezahl:
87

Name und Anschrift des Eigentümers: ÖBB-Infrastruktur Aktiengesellschaft (FN 71396 w), Praterstern 3, 1020 Wien, 1/1

| | | |
|--|---|--|
| Verzeichnis der Abkürzungen: Grenzkalster: Spalte 2, 16 Grundstück im Grenzkalster eingetragen G | Benützungstyp: Spalte 3, 17 Gebäude BF1 Gebäudenebenfläche BF2 Landw. genutzte Fläche LN | Spalte 14: Berechnungsart: Spalte 4, 7, 18 Fläche aus Koordinaten o Fläche graphisch g Restfläche lt. Kataster R, Ro |
| Gärten GT Weingärten WGT Alpen ALP Wald WLD | Gewässer GE Sonstige Benützungstypen SB Spalte 20: Rundungsdifferenz RD | Eintragung der Seite, wenn das Grundstück einer anderen Einlagezahl zugeschrieben wird. |

GEGENÜBERSTELLUNG für die Verbücherung

Dipl.Ing. Paul Thurner
 A-3100 St. Pölten, Schillerplatz 3
 Tel: 02742/357 372-0 (Fax-24)

Geschäftszahl 11387H-19

vom 22.02.2021

Vermessungsamt : St. Pölten
 KG Name : Winkel
 KG Nummer : 19 6 26

| Katasterstand | | | | Trennstk. | | | | Abfall | | | | Zuwachs | | | | Stand nach der Vermessung | | | | |
|---------------|---|------|-----|----------------------|---------|-----|------------|--------|----------------------|-------------|--------|---------|----------------------|---------|-----|---------------------------|-----|--------|----|----|
| Gst.Nr. | G | BA | Ber | Fläche | Tr.stk. | Ber | zu Gst.Nr. | zu EZ | Fläche | aus Gst.Nr. | aus EZ | Fläche | s.S. | Gst.Nr. | G | BA | Ber | Fläche | RD | |
| 1 | | 2 | 3 | 4 | 5 | 6 | 7 | 8 | 9 | 10 | 11 | 12 | 13 | 14 | 15 | 16 | 17 | 18 | 19 | 20 |
| | | | | | 14 | 0 | | | | | 188/1 | 87 | 1.314 m ² | | | | | | | |
| | | | | | 16 | 0 | | | | | 189/2 | 40 | 209 m ² | | | | | | | |
| | | | | | 19 | 0 | | | | | 196/5 | 87 | 7 m ² | | | | | | | |
| | | | | | 20 | 0 | | | | | 193/2 | 40 | 181 m ² | | | | | | | |
| | | | | | 23 | 0 | | | | | 191/4 | 87 | 3.705 m ² | | | | | | | |
| 223/1 | G | S82 | 0 | 508 m ² | | | | | | | | | | | | | | | | |
| | | | | | 10 | 0 | 210/3 | 87 | 230 m ² | | | | | | | | | | | |
| | | | | | 11 | 0 | 191/1 | 40 | 278 m ² | | | | | | | | | | | |
| 242/1 | G | S82 | 0 | 4.301 m ² | | | | | | | | | | | | | | | | |
| | | | | | 1 | 0 | 583 | 40 | 371 m ² | | | | | | | | | | | |
| | | | | | 2 | 0 | 210/3 | 87 | 3.930 m ² | | | | | | | | | | | |
| 254 | G | Ges. | 0 | 5.915 m ² | | | | | | | | | | | | | | | | |
| | | | | | T | 56 | 170/1 | 87 | 5.598 m ² | | | | | 2 | 254 | | | | | |
| | | | | | T | | | | | | | | | | | | | | | |
| | | | | | | | | | | | | | | | | | | | | |

Name und Anschrift des Eigentümers: ÖBB-Infrastruktur Aktiengesellschaft (FN 71396 w), Praterstern 3, 1020 Wien, 1/1

Grundbuchs-
einlagezahl:
87

| | | | | |
|---|--|--|--|---|
| Verzeichnis der Abkürzungen: Grenzkataster: Spalte 2, 16 Grundstück im Grenzkataster eingetragen..... G | Benützungsart: Spalte 3, 17 Gebäude BF1 Gebäudefläche BF2 Landw. genutzte Fläche LN | Gärten GT Weingärten WGT Alpen ALP Wald WLD | Gewässer GE Sonstige Benützungsarten SB Spalte 20: Rundungsdifferenz RD | Spalte 14: Eintragung der Seite, wenn das Grundstück einer anderen Einlagezahl zugeschrieben wird. |
|---|--|--|--|---|

GEGENÜBERSTELLUNG für die Verbücherung

Seite: 15 von 15

Dipl.Ing. Paul Thurner
A-3100 St. Pölten, Schillerplatz 3
Tel: 02742/357 372-0 (Fax-24)

Geschäftszahl 11387H-19

vom 22.02.2021

Vermessungsamt : St. Pölten
KG Name : Winkel
KG Nummer : 19 6 26

| Katasterstand | | | | Trennstk. | | | | Abfall | | | | Zuwachs | | | | Stand nach der Vermessung | | | | |
|---------------|---|----|-----|------------------------|---------|-----|------------|--------|-----------------------|-------------|--------|-----------------------|------|---------|----|---------------------------|-----|------------------------|----|--|
| Gst.Nr. | G | BA | Ber | Fläche | Tr.stk. | Ber | zu Gst.Nr. | zu EZ | Fläche | aus Gst.Nr. | aus EZ | Fläche | s.S. | Gst.Nr. | G | BA | Ber | Fläche | RD | |
| 1 | 2 | 3 | 4 | 5 | 6 | 7 | 8 | 9 | 10 | 11 | 12 | 13 | 14 | 15 | 16 | 17 | 18 | 19 | 20 | |
| | | | | 263.303 m ² | | | | | 65.667 m ² | | | 65.667 m ² | | | | | | 263.303 m ² | | |
| | | | | | | | | | | | | | | | | | | | | |
| | | | | | | | | | | | | | | | | | | | | |
| | | | | | | | | | | | | | | | | | | | | |
| | | | | | | | | | | | | | | | | | | | | |
| | | | | | | | | | | | | | | | | | | | | |
| | | | | | | | | | | | | | | | | | | | | |
| | | | | | | | | | | | | | | | | | | | | |
| | | | | | | | | | | | | | | | | | | | | |
| | | | | | | | | | | | | | | | | | | | | |
| | | | | | | | | | | | | | | | | | | | | |
| | | | | | | | | | | | | | | | | | | | | |
| | | | | | | | | | | | | | | | | | | | | |
| | | | | | | | | | | | | | | | | | | | | |

Name und Anschrift des Eigentümers: ENDSUMMENBLATT

Grundbuchseinlagezahl:

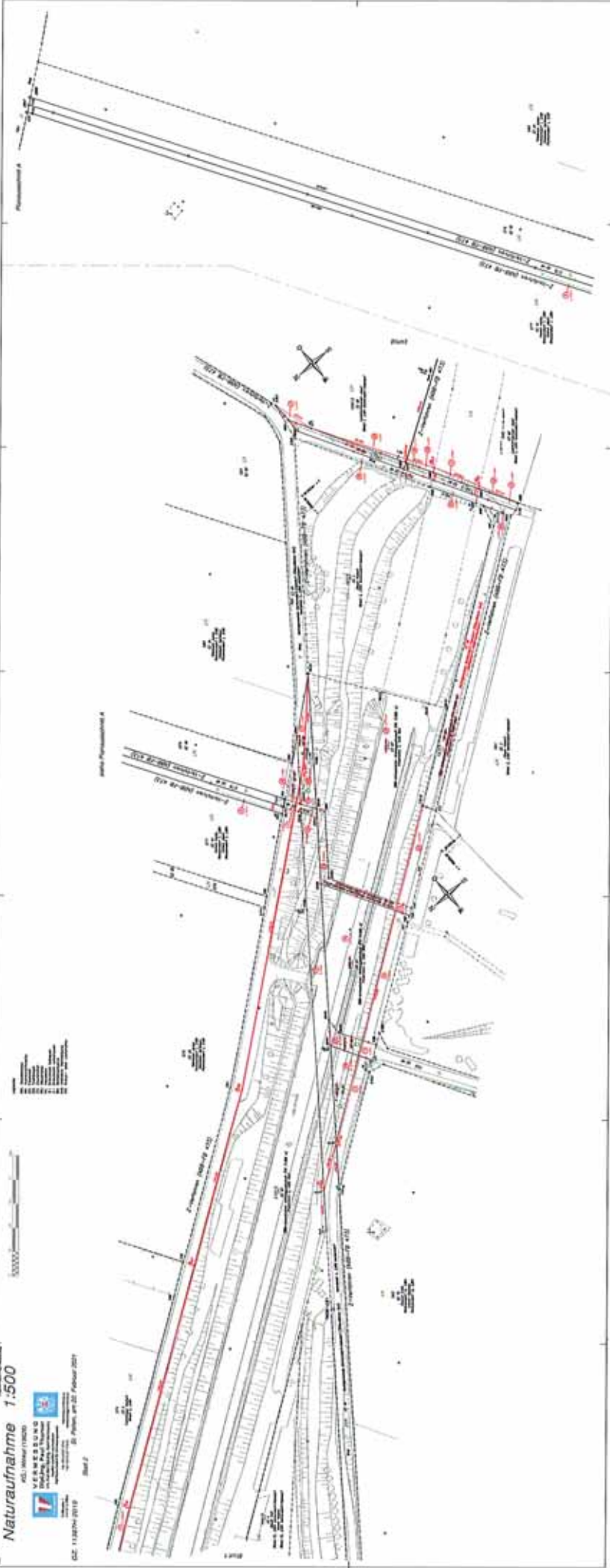
| Verzeichnis der Abkürzungen: | | Benützungsort: Spalte 3, 17 | | Gärten..... GT | | Gewässer.....GE | | Berechnungsart: Spalte 4, 7, 18 | |
|--|--------------------------------|--------------------------------|--------------------------------|--------------------------------|--------------------------------|--------------------------------|--------------------------------|------------------------------------|------------------------------------|
| Grenzkataster: Spalte 2, 16 | Gebäude..... BF1 | Landw. genutzte Fläche..... LN | Landw. genutzte Fläche..... LN | Weingärten..... WGT | Landw. genutzte Fläche..... LN | Landw. genutzte Fläche..... LN | Landw. genutzte Fläche..... LN | Fläche aus Koordinaten.....o | Fläche graphisch.....g |
| Grundstück im Grenzkataster eingetragen..... G | Landw. genutzte Fläche..... LN | Landw. genutzte Fläche..... LN | Landw. genutzte Fläche..... LN | Landw. genutzte Fläche..... LN | Landw. genutzte Fläche..... LN | Landw. genutzte Fläche..... LN | Landw. genutzte Fläche..... LN | Restfläche lt. Kataster..... R, Ro | Restfläche lt. Kataster..... R, Ro |
| | | | | | | | | | |
| | | | | | | | | | |
| | | | | | | | | | |
| | | | | | | | | | |
| | | | | | | | | | |
| | | | | | | | | | |
| | | | | | | | | | |
| | | | | | | | | | |
| | | | | | | | | | |
| | | | | | | | | | |
| | | | | | | | | | |
| | | | | | | | | | |
| | | | | | | | | | |
| | | | | | | | | | |

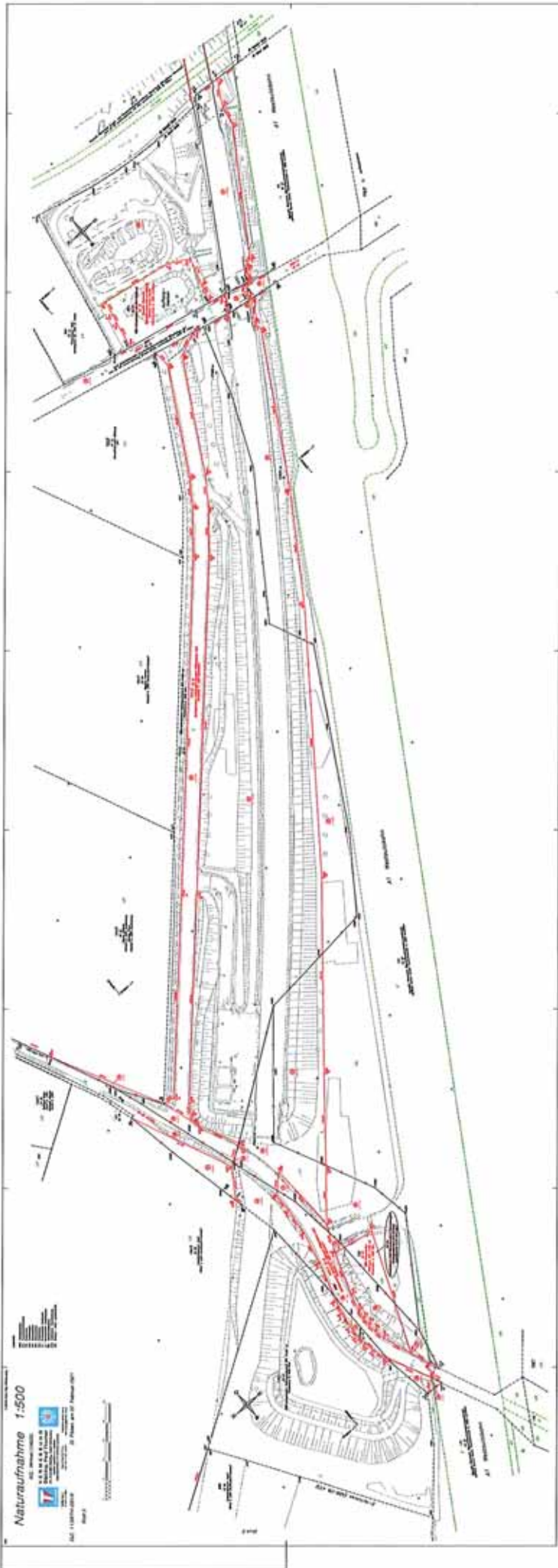
Spalte 14:
Eintragung der Seite, wenn das Grundstück einer anderen Einlagezahl zugeschrieben wird.

Naturaufnahme 1:500
 04.01.2019
 VERMESSUNG
 IMAGING, DATA TALK
 GDS 118274/0119 Blatt 7 28. Februar 2019



| | |
|----|---------------------|
| 1 | 1:1 |
| 2 | 1:2 |
| 3 | 1:5 |
| 4 | 1:10 |
| 5 | 1:20 |
| 6 | 1:50 |
| 7 | 1:100 |
| 8 | 1:200 |
| 9 | 1:500 |
| 10 | 1:1000 |
| 11 | 1:2000 |
| 12 | 1:5000 |
| 13 | 1:10000 |
| 14 | 1:20000 |
| 15 | 1:50000 |
| 16 | 1:100000 |
| 17 | 1:200000 |
| 18 | 1:500000 |
| 19 | 1:1000000 |
| 20 | 1:2000000 |
| 21 | 1:5000000 |
| 22 | 1:10000000 |
| 23 | 1:20000000 |
| 24 | 1:50000000 |
| 25 | 1:100000000 |
| 26 | 1:200000000 |
| 27 | 1:500000000 |
| 28 | 1:1000000000 |
| 29 | 1:2000000000 |
| 30 | 1:5000000000 |
| 31 | 1:10000000000 |
| 32 | 1:20000000000 |
| 33 | 1:50000000000 |
| 34 | 1:100000000000 |
| 35 | 1:200000000000 |
| 36 | 1:500000000000 |
| 37 | 1:1000000000000 |
| 38 | 1:2000000000000 |
| 39 | 1:5000000000000 |
| 40 | 1:10000000000000 |
| 41 | 1:20000000000000 |
| 42 | 1:50000000000000 |
| 43 | 1:100000000000000 |
| 44 | 1:200000000000000 |
| 45 | 1:500000000000000 |
| 46 | 1:1000000000000000 |
| 47 | 1:2000000000000000 |
| 48 | 1:5000000000000000 |
| 49 | 1:10000000000000000 |
| 50 | 1:20000000000000000 |







Koordinatenverzeichnis

| Punkte | Ind. | Y [m] | X [m] | Klassifizierung mPLG [cm] | GFN | Bemerkung |
|------------------------------------|------|-----------|-----------|---------------------------|-----|------------|
| Festpunkte | | | | | | |
| 164-55A1 | | -63200.84 | 337444.45 | | | |
| 165-55A1 | | -64989.51 | 338154.82 | | | |
| 167-55A1 | | -64540.43 | 339035.42 | | | |
| 168-55A1 | | -65200.05 | 339117.16 | | | |
| 19437-11G1 | | -63176.53 | 337003.88 | | | |
| 19437-5E1 | | -62934.57 | 336913.55 | | | |
| 19470-22C1 | | -63635.55 | 337759.34 | | | |
| 19499-12E1 | | -64338.19 | 338380.44 | | | |
| 19499-14E1 | | -64239.45 | 338550.60 | | | |
| 19626-10E1 | | -64139.80 | 337395.70 | | | |
| 19626-11E1 | | -64190.49 | 338071.79 | | | |
| 19626-13E1 | | -64615.29 | 338206.75 | | | |
| 19626-16E1 | | -64852.17 | 337770.58 | | | |
| 19626-8E1 | | -63967.59 | 337863.03 | | | |
| 263-55A1 | | -63882.19 | 337273.18 | | | |
| 325-55A1 | | -65612.53 | 338505.33 | | | |
| Messpunkte | | | | | | |
| P1 | | -63857.53 | 337492.13 | | | |
| P3 | | -63778.98 | 337465.74 | | | |
| P5 | | -63786.25 | 337414.77 | | | |
| P1038 | | -64431.40 | 338068.42 | | | |
| P1069 | | -63887.89 | 337504.48 | | | |
| P1074 | | -64207.16 | 337746.62 | | | |
| P1076 | | -64318.08 | 337768.49 | | | |
| P1079 | | -63952.11 | 337512.72 | | | |
| P1111 | | -64547.00 | 338128.52 | | | |
| P1112 | | -64409.34 | 337940.87 | | | |
| P1121 | | -64841.56 | 338549.39 | | | |
| P1123 | | -64751.66 | 338511.86 | | | |
| Grenzpunkte KG Winkel 19626 | | | | | | |
| 265 | G | -64150.55 | 337777.98 | gelöscht | | 2/2000 |
| 266 | G | -64245.36 | 337767.46 | übernommen | | 5/2000 |
| 267 | G | -64336.99 | 337765.73 | gelöscht | | 13/2000 |
| 306 | G | -64455.80 | 338076.79 | gelöscht | | 7/2000 |
| 539 | G | -64028.00 | 337556.56 | gelöscht | | 2/2001 |
| 540 | G | -63966.17 | 337540.79 | gelöscht | | 4/2000 |
| 607 | G | -64309.54 | 337866.74 | übernommen | | 5/2000 |
| 620 | G | -63859.99 | 337521.76 | überprüft | | 4/2000 |
| 627 | G | -63926.32 | 337559.09 | übernommen | | 4/2000 |
| 628 | G | -63949.73 | 337579.11 | übernommen | | 4/2000 |
| 631 | G | -63951.46 | 337580.59 | übernommen | | 2/2001 |
| 635 | G | -64020.76 | 337559.86 | gelöscht | | 2/2001 |
| 637 | G | -64055.10 | 337674.22 | übernommen | | 2/2000 |
| 638 | G | -64056.71 | 337675.67 | übernommen | | 2/2000 |
| 643 | G | -64136.64 | 337782.87 | gelöscht | | 2/2000 |
| 645 | G | -64158.45 | 337768.77 | überprüft | | 2/2000 |
| 654 | E | -64223.93 | 337772.14 | überprüft | | 3/2000 |
| 659 | G | -64229.50 | 338225.65 | überprüft | | 9/2000 |
| 666 | G | -64307.06 | 337863.76 | übernommen | | 3/2000 |
| 667 | G | -64309.14 | 337866.99 | übernommen | | 5/2000*009 |
| 669 | G | -64322.36 | 337984.38 | gelöscht | | 3/2000 |
| 670 | G | -64326.50 | 337855.87 | übernommen | | 5/2000 |
| 671 | G | -64331.13 | 337979.29 | überprüft | | 3/2000 |
| 673 | G | -64351.24 | 337840.02 | übernommen | | 5/2000*009 |
| 677 | G | -64367.56 | 337958.17 | gelöscht | | 3/2000*009 |
| 680 | G | -64378.24 | 337951.98 | gelöscht | | 5/2000 |
| 682 | G | -64381.88 | 337956.80 | überprüft | | 6/2000 |

Koordinatenverzeichnis

| Punkte | Ind. | Y [m] | X [m] | Klassifizierung | mPLG [cm] | GFN | Bemerkung |
|--------|------|-----------|-----------|-----------------|-----------|-------------|-----------|
| 684 | G | -64395.67 | 337941.88 | gelöscht | | 5/2000 | |
| 686 | G | -64399.31 | 337946.70 | überprüft | | 6/2000 | |
| 688 | G | -64402.06 | 337945.11 | übernommen | | 6/2000 | |
| 689 | G | -64410.86 | 337933.07 | überprüft | | 5/2000*009 | |
| 690 | G | -64412.49 | 337800.76 | übernommen | | 13/2000*009 | |
| 691 | G | -64411.24 | 337947.11 | übernommen | | 6/2000 | |
| 692 | G | -64412.76 | 337938.91 | übernommen | | 6/2000*134 | |
| 694 | G | -64424.41 | 338065.67 | gelöscht | | 8/2000*136 | |
| 699 | G | -64431.55 | 338074.46 | übernommen | | 8/2000*009 | |
| 701 | G | -64441.07 | 338086.20 | überprüft | | 8/2000*009 | |
| 703 | G | -64445.00 | 338091.04 | überprüft | | 8/2000*009 | |
| 708 | G | -64466.92 | 338118.03 | übernommen | | 8/2000*009 | |
| 710 | G | -64480.44 | 338044.11 | überprüft | | 6/2000 | |
| 712 | G | -64485.66 | 338041.09 | übernommen | | 6/2000*009 | |
| 716 | G | -64501.49 | 338063.28 | übernommen | | 6/2000*009 | |
| 719 | G | -64509.65 | 338074.82 | übernommen | | 7/2000*009 | |
| 720 | G | -64513.14 | 338079.76 | übernommen | | 1/2001 | |
| 721 | G | -64514.29 | 338081.39 | übernommen | | 1/2001 | |
| 722 | G | -64511.60 | 338077.58 | übernommen | | 7/2000*009 | |
| 723 | G | -64517.41 | 338180.21 | übernommen | | 8/2000*009 | |
| 730 | G | -64543.39 | 338122.56 | übernommen | | 1/2001*135 | |
| 731 | G | -64547.17 | 338127.89 | übernommen | | 1/2001*135 | |
| 732 | G | -64559.89 | 338241.69 | übernommen | | 8/2000*009 | |
| 736 | G | -64568.44 | 338254.03 | übernommen | | 8/2000*009 | |
| 740 | G | -64578.92 | 338172.82 | überprüft | | 10/2000*009 | |
| 742 | G | -64588.16 | 338187.62 | überprüft | | 4/2003 | |
| 746 | G | -64619.13 | 338327.19 | übernommen | | 8/2000*009 | |
| 750 | G | -64659.56 | 338383.29 | übernommen | | 8/2000*009 | |
| 752 | G | -64679.93 | 338411.54 | übernommen | | 8/2000*009 | |
| 756 | G | -64717.95 | 338464.28 | übernommen | | 8/2000*009 | |
| 758 | G | -64721.66 | 338469.88 | übernommen | | 8/2000*009 | |
| 762 | G | -64766.13 | 338537.07 | übernommen | | 8/2000*134 | |
| 765 | G | -64768.34 | 338540.41 | übernommen | | 8/2000*009 | |
| 769 | G | -64800.45 | 338588.93 | übernommen | | 8/2000*009 | |
| 771 | G | -64810.53 | 338602.44 | übernommen | | 8/2000*009 | |
| 772 | G | -64814.04 | 338507.15 | überprüft | | 6/2000 | |
| 773 | G | -64816.35 | 338510.42 | überprüft | | 12/2000 | |
| 775 | G | -64859.27 | 338571.13 | übernommen | | 12/2000 | |
| 778 | G | -64940.95 | 338518.64 | übernommen | | 6/2000 | |
| 1101 | G | -64303.79 | 337765.97 | gelöscht | | 5/2000 | |
| 1102 | G | -64369.18 | 337960.70 | gelöscht | | 3/2000 | |
| 1108 | G | -64438.64 | 338068.35 | gelöscht | | 6/2000 | |
| 1110 | G | -64481.91 | 338108.67 | gelöscht | | 9/2000 | |
| 1135 | G | -64412.48 | 337935.59 | übernommen | | 5/2000*134 | |
| 1516 | G | -63993.48 | 337559.32 | gelöscht | | 4/2000 | |
| 1517 | G | -64004.92 | 337567.08 | gelöscht | | 2/2001 | |
| 1518 | G | -63938.26 | 337521.52 | gelöscht | | 4/2000 | |
| 1519 | G | -63901.83 | 337505.80 | gelöscht | | 4/2000 | |
| 1520 | G | -63865.71 | 337494.14 | überprüft | | 4/2000 | |
| 1626 | G | -63775.74 | 337422.54 | überprüft | | 2/2001 | |
| 2092 | G | -63772.61 | 337492.43 | übernommen | | 2/2001 | |
| 2093 | G | -63775.43 | 337471.38 | übernommen | | 2/2001 | |
| 2094 | G | -63776.45 | 337451.09 | übernommen | | 2/2001 | |
| 2131 | G | -63765.78 | 337522.34 | übernommen | | 2/2001 | |
| 2132 | G | -63847.15 | 337538.56 | überprüft | | 2/2001 | |
| 3159 | E | -64132.84 | 337784.21 | gelöscht | | 2/1973 | |
| 3161 | E | -64153.11 | 337786.46 | überprüft | | 2/1973 | |
| 3162 | E | -64180.50 | 337781.55 | gelöscht | | 2/1973 | |
| 3163 | G | -64178.20 | 337769.31 | gelöscht | | 2/2000 | |
| 3164 | E | -64208.55 | 337760.34 | gelöscht | | 2/1973 | |
| 3165 | E | -64212.68 | 337774.59 | gelöscht | | 2/1973 | |
| 3166 | E | -64241.33 | 337749.81 | gelöscht | | 2/1973 | |
| 3167 | E | -64271.74 | 337745.87 | gelöscht | | 2/1973 | |
| 3168 | G | -64284.20 | 337766.11 | gelöscht | | 5/2000 | |
| 3169 | E | -64303.54 | 337744.83 | gelöscht | | 2/1973 | |



Koordinatenverzeichnis

| Punkte | Ind. | Y [m] | X [m] | Klassifizierung | mPLG [cm] | GFN | Bemerkung |
|--------|------|-----------|-----------|-----------------|-----------|--------------|-----------|
| 3338 | G | -64477.87 | 338093.25 | gelöscht | | 7/2000 | |
| 3339 | G | -64477.55 | 338097.34 | gelöscht | | 1/2001 | |
| 3340 | G | -64452.60 | 338078.74 | gelöscht | | 7/2000 | |
| 3341 | E | -64455.69 | 338081.02 | gelöscht | | 2/1973 | |
| 3346 | G | -64449.58 | 338084.64 | gelöscht | | 9/2000 | |
| 3347 | G | -64446.94 | 338082.53 | gelöscht | | 8/2000 | |
| 3363 | V | -64314.44 | 337984.46 | überprüft | | 2728/2019*13 | |
| 3366 | G | -64329.56 | 337987.14 | übernommen | | 6/2000*136 | |
| 3877 | G | -64531.19 | 338137.28 | gelöscht | | 10/2000 | |
| 3878 | G | -64522.77 | 338131.01 | gelöscht | | 1/2001 | |
| 3879 | G | -64529.38 | 338131.29 | gelöscht | | 1/2001 | |
| 3887 | G | -64227.64 | 338223.27 | überprüft | | 9/2000 | |
| 3888 | E | -64225.67 | 338220.75 | überprüft | | 2/1973 | |
| 3892 | G | -64328.43 | 337984.32 | gelöscht | | 3/2000 | |
| 4093 | E | -63867.12 | 337446.90 | überprüft | | 2/1973 | |
| 4094 | E | -63872.60 | 337450.28 | überprüft | | 2/1973 | |
| 4113 | E | -64355.85 | 337748.58 | überprüft | | 2/1973 | |
| 4114 | E | -64362.19 | 337752.46 | überprüft | | 2/1973 | |
| 4184 | G | -64383.99 | 337775.97 | übernommen | | 13/2000 | |
| 4185 | G | -64361.88 | 337761.37 | überprüft | | 13/2000 | |
| 4186 | E | -64334.30 | 337743.68 | gelöscht | | 2/1973 | |
| 4187 | E | -64283.22 | 337709.90 | gelöscht | | 2/1973 | |
| 4188 | E | -64262.48 | 337713.59 | gelöscht | | 2/1973 | |
| 4189 | E | -64235.53 | 337726.47 | gelöscht | | 2/1973 | |
| 4190 | E | -64210.77 | 337738.40 | gelöscht | | 2/1973 | |
| 4191 | E | -64182.23 | 337714.70 | gelöscht | | 2/1973 | |
| 4192 | G | -64156.76 | 337692.94 | gelöscht | | 2/2000 | |
| 4193 | G | -64153.01 | 337658.59 | gelöscht | | 2/2000 | |
| 4194 | G | -64149.77 | 337630.16 | gelöscht | | 2/2001 | |
| 4195 | G | -64114.36 | 337605.15 | gelöscht | | 2/2001 | |
| 4196 | G | -64066.74 | 337578.33 | gelöscht | | 2/2001 | |
| 4201 | E | -63869.17 | 337478.28 | gelöscht | | 2/1973 | |
| 4202 | G | -63860.10 | 337473.97 | gelöscht | | 2/2001 | |
| 4203 | G | -63819.86 | 337449.55 | gelöscht | | 2/2001 | |
| 4204 | E | -63771.65 | 337419.45 | überprüft | | 1/1987 | |
| 4749 | G | -64205.01 | 337760.93 | gelöscht | | 2/2000 | |
| 4755 | G | -64149.90 | 337631.33 | gelöscht | | 2/2000 | |
| 4756 | E | -64053.30 | 337820.20 | überprüft | | 2/1973 | |
| 9631 | G | -64456.40 | 338010.41 | übernommen | | 1/2011 | |
| 9632 | G | -64449.94 | 338015.04 | übernommen | | 1/2011 | |
| 9633 | G | -64433.69 | 338026.70 | übernommen | | 1/2011 | |
| 9634 | G | -64407.72 | 338045.33 | überprüft | | 8/2000*009 | |
| 9638 | G | -64763.38 | 338532.92 | übernommen | | 8/2000*009 | |
| 9672 | G | -64443.09 | 338088.69 | überprüft | | 2335/2018*13 | |
| 9703 | G | -64550.06 | 338131.97 | übernommen | | 2728/2019*13 | |
| 9705 | G | -64540.50 | 338118.48 | übernommen | | 2728/2019*00 | |
| 9706 | G | -64771.10 | 338544.58 | übernommen | | 2728/2019*00 | |
| 9714 | G | -64469.78 | 338121.55 | übernommen | | 2728/2019*00 | |
| 9753 | | -64814.33 | 338600.00 | neu | | | |
| 9754 | | -64804.54 | 338586.05 | neu | | | |
| 9755 | | -64722.07 | 338461.44 | neu | | | |
| 9756 | | -64623.21 | 338324.31 | neu | | | |
| 9757 | | -64564.00 | 338238.85 | neu | | | |
| 9758 | | -64521.41 | 338177.21 | neu | | | |
| 9759 | | -64435.22 | 338071.04 | neu | | | |
| 9760 | | -64575.26 | 338178.04 | neu | | | |
| 9761 | | -64563.37 | 338161.24 | neu | | | |
| 9762 | | -64394.98 | 337940.98 | neu | | | |
| 9763 | | -64377.15 | 337950.53 | neu | | | |
| 9764 | | -64366.83 | 337957.02 | neu | | | |
| 9765 | | -64357.43 | 337754.51 | neu | | | |
| 9766 | | -64351.13 | 337750.65 | neu | | | |
| 9767 | | -64340.63 | 337754.62 | neu | | | |
| 9768 | | -64325.35 | 337760.39 | neu | | | |
| 9769 | | -64334.02 | 337765.93 | neu | | | |



Koordinatenverzeichnis

| Punkte | Ind. | Y [m] | X [m] | Klassifizierung | mPLG [cm] | GFN | Bemerkung |
|--------|------|-----------|-----------|-----------------|-----------|-----|-----------|
| 9770 | | -64319.49 | 337761.45 | neu | | | |
| 9771 | | -64327.20 | 337768.27 | neu | | | |
| 9772 | | -64314.75 | 337761.84 | neu | | | |
| 9773 | | -64320.69 | 337769.53 | neu | | | |
| 9774 | | -64310.12 | 337761.76 | neu | | | |
| 9775 | | -64315.55 | 337769.96 | neu | | | |
| 9776 | | -64306.14 | 337761.18 | neu | | | |
| 9777 | | -64310.29 | 337769.73 | neu | | | |
| 9778 | | -64296.56 | 337758.73 | neu | | | |
| 9779 | | -64302.11 | 337768.66 | neu | | | |
| 9780 | | -64294.80 | 337766.90 | neu | | | |
| 9781 | | -64273.96 | 337760.82 | neu | | | |
| 9782 | | -64275.17 | 337751.24 | neu | | | |
| 9783 | | -64278.94 | 337729.37 | neu | | | |
| 9784 | | -64261.04 | 337745.06 | neu | | | |
| 9785 | | -64237.44 | 337725.56 | neu | | | |
| 9786 | | -64256.62 | 337756.79 | neu | | | |
| 9787 | | -64242.42 | 337755.28 | neu | | | |
| 9788 | | -64232.95 | 337755.16 | neu | | | |
| 9789 | | -64224.04 | 337746.33 | neu | | | |
| 9790 | | -64199.42 | 337752.26 | neu | | | |
| 9791 | | -64206.03 | 337763.29 | neu | | | |
| 9792 | | -64220.47 | 337772.89 | neu | | | |
| 9793 | | -64178.95 | 337762.51 | neu | | | |
| 9794 | | -64173.41 | 337762.84 | neu | | | |
| 9795 | | -64166.87 | 337758.70 | neu | | | |
| 9796 | | -64159.70 | 337762.99 | neu | | | |
| 9797 | | -64101.99 | 337798.17 | neu | | | |
| 9798 | | -64081.93 | 337692.11 | neu | | | |
| 9799 | | -64087.32 | 337686.20 | neu | | | |
| 9800 | | -63958.14 | 337568.67 | neu | | | |
| 9801 | | -63938.11 | 337552.06 | neu | | | |
| 9802 | | -63924.57 | 337542.74 | neu | | | |
| 9803 | | -63952.89 | 337574.71 | neu | | | |
| 9804 | | -63933.28 | 337558.45 | neu | | | |
| 9805 | | -63920.33 | 337549.53 | neu | | | |
| 9806 | | -63868.88 | 337520.82 | neu | | | |
| 9807 | | -63870.08 | 337512.00 | neu | | | |
| 9808 | | -63864.51 | 337499.96 | neu | | | |
| 9809 | | -63848.91 | 337529.79 | neu | | | |
| 9810 | | -63834.55 | 337527.07 | neu | | | |
| 9811 | | -63830.65 | 337526.34 | neu | | | |
| 9812 | | -63822.77 | 337524.70 | neu | | | |
| 9813 | | -63828.88 | 337486.65 | neu | | | |
| 9814 | | -63834.51 | 337476.43 | neu | | | |
| 9815 | | -63849.60 | 337480.98 | neu | | | |
| 9816 | | -63858.13 | 337483.78 | neu | | | |
| 9817 | | -63860.01 | 337474.44 | neu | | | |
| 9818 | | -63868.81 | 337479.93 | neu | | | |
| 9819 | | -63870.55 | 337467.05 | neu | | | |
| 9820 | | -63870.68 | 337465.98 | neu | | | |
| 9821 | | -63881.10 | 337472.47 | neu | | | |
| 9822 | | -63886.00 | 337471.90 | neu | | | |
| 9823 | | -63959.36 | 337514.23 | neu | | | |
| 9824 | | -64010.36 | 337547.64 | neu | | | |
| 9825 | | -64122.75 | 337631.05 | neu | | | |
| 9826 | | -64200.60 | 337695.58 | neu | | | |
| 9827 | | -63863.10 | 337462.42 | neu | | | |
| 9828 | | -63863.34 | 337461.46 | neu | | | |
| 9829 | | -63855.82 | 337456.37 | neu | | | |
| 9830 | | -63854.87 | 337453.11 | neu | | | |
| 9831 | | -63794.99 | 337414.86 | neu | | | |
| 9832 | | -63785.84 | 337413.35 | neu | | | |
| 9833 | | -63772.37 | 337405.86 | neu | | | |



Koordinatenverzeichnis

| Punkte | Ind. | Y [m] | X [m] | Klassifizierung mPLG [cm] | GFN | Bemerkung |
|---|------|-----------|-----------|---------------------------|----------|-----------|
| Grenzpunkte KG. Großsirnring 19577 | | | | | | |
| 3622 | G | -64875.82 | 338560.49 | übernommen | 200/1978 | |
| 5827 | | -64852.41 | 338575.54 | neu | | |
| 5829 | | -64914.08 | 338535.90 | neu | | |
| Grenzpunkt KG Haindorf 19470 | | | | | | |
| 4085 | G | -63773.17 | 337390.58 | überprüft | 201/1994 | |

| ETRS89-Punkte | X | Y | Z | Messdatum |
|---------------|---|---|---|-----------|
|---------------|---|---|---|-----------|

Festpunkte

| | | | | |
|------------|-------------|-------------|-------------|------------|
| 164-55A1 | 4107027.859 | 1137620.738 | 4729903.903 | 21.07.1965 |
| 165-55A1 | 4107011.768 | 1135752.181 | 4730364.647 | 16.06.1961 |
| 167-55A1 | 4106243.563 | 1135995.217 | 4730937.802 | 13.05.1971 |
| 168-55A1 | 4106371.512 | 1135345.302 | 4730993.329 | 09.01.2008 |
| 19437-11G1 | 4107324.093 | 1137733.075 | 4729596.237 | 13.02.2015 |
| 19437-5E1 | 4107322.179 | 1137984.620 | 4729537.785 | 13.02.2015 |
| 19470-22C1 | 4106909.328 | 1137133.208 | 4730095.791 | 11.10.2018 |
| 19499-12E1 | 4106655.316 | 1136326.705 | 4730501.336 | 30.07.2014 |
| 19499-14E1 | 4106507.731 | 1136386.239 | 4730616.935 | 30.07.2014 |
| 19626-10E1 | 4107323.079 | 1136728.818 | 4729867.075 | 30.07.2014 |
| 19626-11E1 | 4106839.196 | 1136534.405 | 4730300.944 | 25.11.2020 |
| 19626-13E1 | 4106865.034 | 1136099.218 | 4730394.213 | 30.07.2014 |
| 19626-16E1 | 4107259.102 | 1135967.632 | 4730121.409 | 25.11.2020 |
| 19626-8E1 | 4106928.636 | 1136792.884 | 4730165.026 | 30.07.2014 |
| 263-55A1 | 4107326.752 | 1136998.530 | 4729772.029 | 21.07.1965 |
| 325-55A1 | 4106936.300 | 1135080.806 | 4730598.318 | 13.05.1971 |

Messpunkte

| | | | | |
|-------|-------------|-------------|-------------|------------|
| P1 | 4107161.645 | 1136975.869 | 4729916.209 | 24.09.2020 |
| P3 | 4107158.054 | 1137056.677 | 4729898.189 | 24.09.2020 |
| P5 | 4107199.404 | 1137061.172 | 4729867.506 | 24.09.2020 |
| P1038 | 4106910.635 | 1136304.257 | 4730300.149 | 24.09.2020 |
| P1069 | 4107163.099 | 1136944.628 | 4729926.470 | 24.09.2020 |
| P1074 | 4107084.999 | 1136588.929 | 4730094.032 | 24.09.2020 |
| P1076 | 4107098.221 | 1136477.248 | 4730105.906 | 24.09.2020 |
| P1079 | 4107177.638 | 1136881.916 | 4729934.708 | 24.09.2020 |
| P1111 | 4106900.930 | 1136180.938 | 4730341.105 | 23.11.2020 |
| P1112 | 4107000.331 | 1136353.462 | 4730220.532 | 23.11.2020 |
| P1121 | 4106677.836 | 1135808.664 | 4730616.005 | 16.12.2020 |
| P1123 | 4106681.654 | 1135903.427 | 4730593.608 | 16.12.2020 |



Transformation APOS-GNSS-TLG-B - Zwangspunkte

2 - Stufen Datumstransformation Helmert (2D)

Globale Parameter:

| | | | |
|---|---------|----------|----------|
| Drehpunkt im alten System (Y, X, H) (m) | 0.000 | 0.000 | 0.000 |
| Verschiebung (Y, X, H) (m) | -90.130 | -577.330 | -463.920 |
| Drehung (Y, X, H) (cc) | 4.55 | 15.85 | 16.34 |
| Maßstab (ppm) | -2.4200 | | |

Berechnete Parameter:

| | | |
|--------------------------------------|------------|------------|
| Drehpunkt im alten System (Y, X) (m) | -64219.792 | 337965.314 |
| Verschiebung (Y, X) (m) | 0.093 | 0.062 |
| Drehung (cc) | -8.86 | |
| Maßstab (ppm) | -12.96 | |

| | |
|-----------------------------------|-------|
| Mittlerer Fehler einer Koordinate | 0.017 |
| Mittlerer Fehler eines Punktes | 0.024 |

| Punkte | Code | X Y | Y X | Z H | Klaff 2d | dy[cm] | dx[cm] | dh[cm] | |
|---------------|------|--------------------------|--------------|--------------|----------|------------|----------|----------|--------------------|
| 19437-5E1 | 1 | 4107322.179 | 1137984.620 | 4729537.785 | | 2D | | | Zwangspunkt 1 Alt |
| 19437-5E1 | 1 | -62934.570 | 336913.550 | | 2.7 | 2.6 | -0.6 | | Neu |
| | | inklusive Undulation von | | 0.000 m | | | | | |
| 19437-11G1 | 1 | 4107324.093 | 1137733.075 | 4729596.237 | | 2D | | | Zwangspunkt 2 Alt |
| 19437-11G1 | 1 | -63176.530 | 337003.880 | | 0.9 | 0.6 | -0.7 | | Neu |
| | | inklusive Undulation von | | 0.000 m | | | | | |
| 263-55A1 | 1 | 4107326.752 | 1136998.530 | 4729772.029 | | 2D | | | Zwangspunkt 3 Alt |
| 263-55A1 | 1 | -63882.190 | 337273.180 | | 1.8 | 0.0 | 1.8 | | Neu |
| | | inklusive Undulation von | | 0.000 m | | | | | |
| 19626-10E1 | 1 | 4107323.079 | 1136728.818 | 4729867.075 | | 2D | | | Zwangspunkt 4 Alt |
| 19626-10E1 | 1 | -64139.800 | 337395.700 | | 1.3 | -1.3 | 0.2 | | Neu |
| | | inklusive Undulation von | | 0.000 m | | | | | |
| 19626-16E1 | 1 | 4107259.102 | 1135967.632 | 4730121.409 | | 2D | | | Zwangspunkt 5 Alt |
| 19626-16E1 | 1 | -64852.170 | 337770.580 | | 1.8 | -1.8 | -0.4 | | Neu |
| | | inklusive Undulation von | | 0.000 m | | | | | |
| 19626-13E1 | 1 | 4106865.034 | 1136099.218 | 4730394.213 | | 2D | | | Zwangspunkt 6 Alt |
| 19626-13E1 | 1 | -64615.290 | 338206.750 | | 2.7 | 1.4 | 2.4 | | Neu |
| | | inklusive Undulation von | | 0.000 m | | | | | |
| 165-55A1 | 1 | 4107011.768 | 1135752.181 | 4730364.647 | | 2D | | | Zwangspunkt 7 Alt |
| 165-55A1 | 1 | -64989.510 | 338154.820 | | 0.7 | 0.1 | 0.6 | | Neu |
| | | inklusive Undulation von | | 0.000 m | | | | | |
| 325-55A1 | 1 | 4106936.300 | 1135080.806 | 4730598.318 | | 2D | | | Zwangspunkt 8 Alt |
| 325-55A1 | 1 | -65612.530 | 338505.330 | | 1.6 | -0.6 | 1.5 | | Neu |
| | | inklusive Undulation von | | 0.000 m | | | | | |
| 168-55A1 | 1 | 4106371.512 | 1135345.302 | 4730993.329 | | 2D | | | Zwangspunkt 9 Alt |
| 168-55A1 | 1 | -65200.050 | 339117.160 | | 2.2 | 0.7 | -2.1 | | Neu |
| | | inklusive Undulation von | | 0.000 m | | | | | |
| 19499-1E1 | F1 | (4106380.531 | (1136124.159 | (4730787.489 | | Eliminiert | 2D | | Zwangspunkt 10 Alt |
| 19499-1E1 | F1 | (-64455.180 | (338810.190 |) | (6.6) | (5.3) | (-3.9) | | Neu |
| | | inklusive Undulation von | | 0.000 m | | | | | |
| 19499-12E1 | 1 | 4106655.316 | 1136326.705 | 4730501.336 | | 2D | | | Zwangspunkt 11 Alt |
| 19499-12E1 | 1 | -64338.190 | 338380.440 | | 4.4 | -4.1 | -1.6 | | Neu |
| | | inklusive Undulation von | | 0.000 m | | | | | |
| GPS19626-11E1 | 0 | 4106839.196 | 1136534.405 | 4730300.944 | | 2D | | | Zwangspunkt 12 Alt |
| 19626-11E1 | 1 | -64190.490 | 338071.790 | | 1.0 | -0.5 | -0.8 | | Neu |
| | | inklusive Undulation von | | 0.000 m | | | | | |
| 19626-8E1 | 1 | 4106928.636 | 1136792.884 | 4730165.026 | | 2D | | | Zwangspunkt 13 Alt |
| 19626-8E1 | 1 | -63967.590 | 337863.030 | | 2.7 | -2.7 | 0.2 | | Neu |
| | | inklusive Undulation von | | 0.000 m | | | | | |
| GPS19626-7E1 | 0 | (4107037.321 | (1136948.687 | (4730032.274 | | Eliminiert | 2D | | Zwangspunkt 14 Alt |
| 19626-7E1 | F1 | (-63848.700 | (337664.160 |) | (8.2) | (-7.5) | (3.3) | | Neu |
| | | inklusive Undulation von | | 0.000 m | | | | | |
| 164-55A1 | 1 | 4107027.859 | 1137620.738 | 4729903.903 | | 2D | | | Zwangspunkt 15 Alt |
| 164-55A1 | 1 | -63200.840 | 337444.450 | | 1.5 | -0.5 | 1.4 | | Neu |
| | | inklusive Undulation von | | 0.000 m | | | | | |
| 19470-22C1 | 1 | 4106909.328 | 1137133.208 | 4730095.791 | | 2D | | | Zwangspunkt 16 Alt |



Transformation APOS-GNSS-TLG-B - Zwangspunkte

| Punkte | Code | X Y | Y X | Z H | Klaff 2d | dy[cm] | dx[cm] | dh[cm] | |
|------------|------|----------------------------------|-------------|-------------|----------|----------|----------|----------|--------------------|
| 19470-22C1 | 1 | -63635.550 | 337759.340 | | 1.5 | 1.5 | 0.2 | | Neu |
| | | inklusive Undulation von 0.000 m | | | | | | | |
| 167-55A1 | 0 | 4106243.563 | 1135995.217 | 4730937.802 | | 2D | | | Zwangspunkt 17 Alt |
| 167-55A1 | 1 | -64540.430 | 339035.420 | | 1.9 | 1.1 | -1.6 | | Neu |
| | | inklusive Undulation von 0.000 m | | | | | | | |
| 19499-14E1 | 1 | 4106507.731 | 1136386.239 | 4730616.935 | | 2D | | | Zwangspunkt 18 Alt |
| 19499-14E1 | 1 | -64239.450 | 338550.600 | | 3.5 | 3.5 | -0.4 | | Neu |
| | | inklusive Undulation von 0.000 m | | | | | | | |

Transformation APOS-GNSS-TLG-B

2 - Stufen Datumstransformation Helmert (2D)

Globale Parameter:

| | | | |
|---|---------|----------|----------|
| Drehpunkt im alten System (Y, X, H) (m) | 0.000 | 0.000 | 0.000 |
| Verschiebung (Y, X, H) (m) | -90.130 | -577.330 | -463.920 |
| Drehung (Y, X, H) (cc) | 4.55 | 15.85 | 16.34 |
| Maßstab (ppm) | -2.4200 | | |

Berechnete Parameter:

| | | |
|--------------------------------------|------------|------------|
| Drehpunkt im alten System (Y, X) (m) | -64219.792 | 337965.314 |
| Verschiebung (Y, X) (m) | 0.093 | 0.062 |
| Drehung (cc) | -8.86 | |
| Maßstab (ppm) | -12.96 | |

| Punkte | Code | X Y | Y X | Z H | Geoid | |
|--------|------|-------------|-------------|-------------|-------|-----|
| P1 | 0 | 4107161.645 | 1136975.869 | 4729916.209 | | Alt |
| P1 | N 1 | -63857.525 | 337492.127 | | 0.000 | Neu |
| P3 | 0 | 4107158.054 | 1137056.677 | 4729898.189 | | Alt |
| P3 | N 1 | -63778.979 | 337465.743 | | 0.000 | Neu |
| P5 | 0 | 4107199.404 | 1137061.172 | 4729867.506 | | Alt |
| P5 | N 1 | -63786.251 | 337414.769 | | 0.000 | Neu |
| P1038 | 1 | 4106910.635 | 1136304.257 | 4730300.149 | | Alt |
| P1038 | N 1 | -64431.402 | 338068.418 | | 0.000 | Neu |
| P1069 | 1 | 4107163.099 | 1136944.628 | 4729926.470 | | Alt |
| P1069 | N 1 | -63887.885 | 337504.478 | | 0.000 | Neu |
| P1074 | 1 | 4107084.999 | 1136588.929 | 4730094.032 | | Alt |
| P1074 | N 1 | -64207.160 | 337746.615 | | 0.000 | Neu |
| P1076 | 1 | 4107098.221 | 1136477.248 | 4730105.906 | | Alt |
| P1076 | N 1 | -64318.082 | 337768.485 | | 0.000 | Neu |
| P1079 | 1 | 4107177.638 | 1136881.916 | 4729934.708 | | Alt |
| P1079 | N 1 | -63952.115 | 337512.718 | | 0.000 | Neu |
| P1111 | 0 | 4106900.930 | 1136180.938 | 4730341.105 | | Alt |
| P1111 | N 1 | -64546.995 | 338128.515 | | 0.000 | Neu |
| P1112 | 0 | 4107000.331 | 1136353.462 | 4730220.532 | | Alt |
| P1112 | N 1 | -64409.338 | 337940.869 | | 0.000 | Neu |
| P1121 | 1 | 4106677.836 | 1135808.664 | 4730616.005 | | Alt |
| P1121 | N 1 | -64841.557 | 338549.392 | | 0.000 | Neu |
| P1123 | 1 | 4106681.654 | 1135903.427 | 4730593.608 | | Alt |
| P1123 | N 1 | -64751.663 | 338511.865 | | 0.000 | Neu |

Netzbild 1:10000

KG.: Winkel (19626)




Schillerplatz 3
A-3100 St. Pölten



VERMESSUNG
Dipl.-Ing. Paul Thurner
v.m., Kanzlei Dipl.-Ing. Gerd Mahowitsky
Staatlich geprüfter und beidseitig
Ingenieurkonsultant für Vermessungswesen

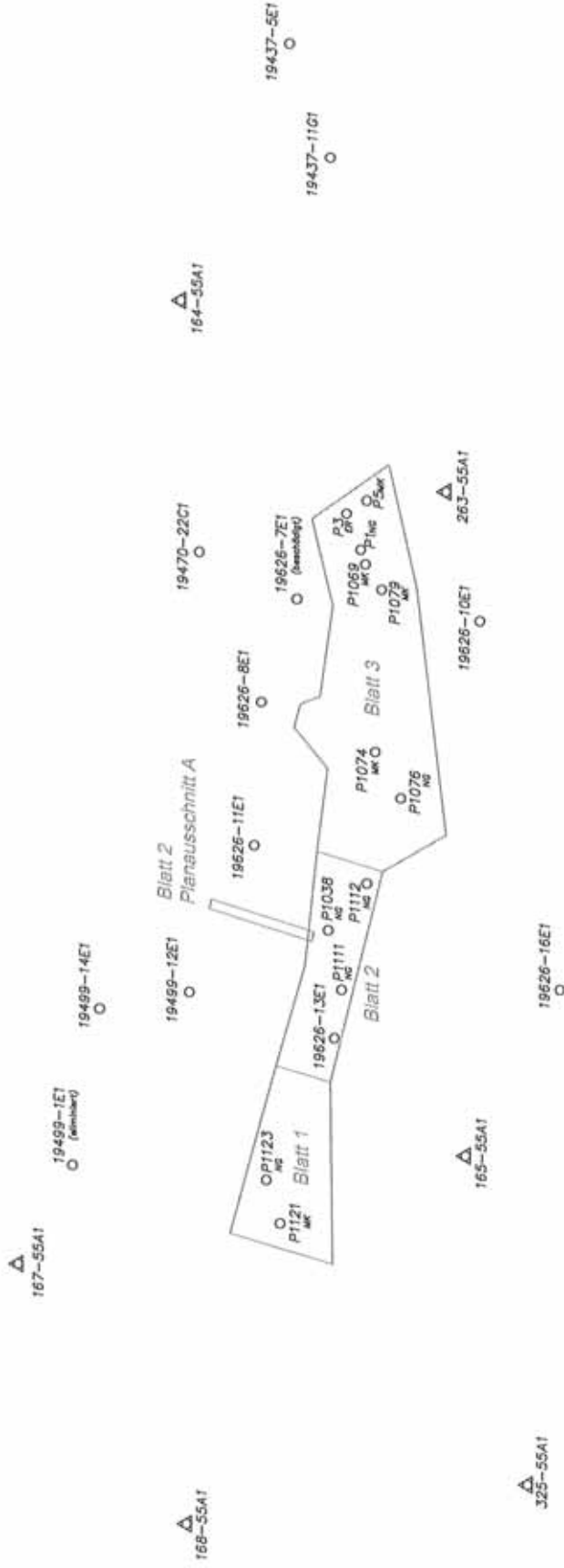
Tel.: 02742/357 372-0 <http://www.zt-thurner.at>
Fax: 02742/357 372-24 vermessung@zt-thurner.at

GZ. 11387H-2019
St. Pölten, am 22.02.2021



Legende:

- MK: Kunststoffmarke
- ER: Eisenrohr
- NG: Stahlnagel





Schillerplatz 3
A-3100 St.Pölten

VERMESSUNG Dipl.Ing. Paul Thurner

vm. Kanzlei Dipl.Ing. Gerd Mahowsky
Staatlich geprüfter und beeideter
Ingenieurkonsulent für Vermessungswesen



<http://www.zt-thurner.at>
vermessung@zt-thurner.at

Tel.: 02742/357 372-0



Fax: 02742/357 372-24

| | | | |
|---------------------|--------------|--------|-------------|
| Vermessungsbehörde: | St. Pölten | Seite: | 1 von 2 |
| Katastralgemeinde: | 19626 Winkel | GZ: | 11387H-2019 |

ZUSTIMMUNGSERKLÄRUNG

Die unterfertigten Eigentümer stimmen dem festgelegten und im zugehörigen Plan dargestellten Verlauf der Grenzen der nachstehenden angeführten Grundstücke zu und bestätigen gem. § 43 Abs. 6 VermG, dass kein anderer Grenzverlauf bekannt ist.

Gegen eine Verbücherung des Planes nach den Sonderbestimmungen der Par. 15 § LiegTeilG besteht kein Einwand.

| EZ | Gst. Nr. | Name und Anschrift des Eigentümers | Unterschrift | Anmerkung |
|------------|---|---|--|-----------|
| 25 | 153/2 | Franz Herzog, 22.04.1955 Haindorf 5 3384 Großsierning | | |
| | | Elfriede Herzog, 16.05.1961 Haindorf 5 3384 Großsierning | | |
| 38 | 94 151 171 | Republik Österreich (Bund/Bundesstraßenverwaltung) ASFINAG Service GmbH, Traunuferstraße 9 4052 Ansfelden | | |
| 40 | 167/4 187/4 189/2 193/2 197/2 209/3 214 578 583 | Marktgemeinde Markersdorf-Haindorf (Öffentliches Gut) Marktplatz 4 3385 Markersdorf |  | |
| Neu: 40 | 154/6 160/3 160/4 166/1 191/1 | |  | |
| Neu: 42 | 266/1 266/3 | Land Niederösterreich (Landesstraßenverwaltung) Öffentliches Gut Amt der NÖ Landesregierung, Gruppe Straße, Landhausplatz 1, 3109 St. Pölten | | |
| 56 | 152 | Autobahnen- und Schnellstraßen-Finanzierungs-Aktiengesellschaft (FN 92191a) Rotenturmstr. 5-9 1011 Wien | | |



Schillerplatz 3
A-3100 St.Pölten

VERMESSUNG

Dipl.Ing. Paul Thurner

vm. Kanzlei Dipl.Ing. Gerd Mahowsky
Staatlich geprüfter und beeideter
Ingenieurkonsulent für Vermessungswesen

Tel.: 02742/357 372-0
Fax: 02742/357 372-24



<http://www.zt-thurner.at>
vermessung@zt-thurner.at

| | | | |
|---------------------|--------------|--------|-------------|
| Vermessungsbehörde: | St. Pölten | Seite: | 2 von 2 |
| Katastralgemeinde: | 19626 Winkel | GZ: | 11387H-2019 |

ZUSTIMMUNGSERKLÄRUNG

Die unterfertigten Eigentümer stimmen dem festgelegten und im zugehörigen Plan dargestellten Verlauf der Grenzen der nachstehenden angeführten Grundstücke zu und bestätigen gem. § 43 Abs. 6 VermG, dass kein anderer Grenzverlauf bekannt ist.

Gegen eine Verbücherung des Planes nach den Sonderbestimmungen der Par. 15 § LiegTeilG besteht kein Einwand.

| EZ | Gst. Nr. | Name und Anschrift des Eigentümers | Unterschrift | Anmerkung |
|------------|--|--|--------------|-----------|
| 82 | 166/2 560 | Dipl.-Ing. (FH) Ing. Josef Leonhartsberger 06.03.1955 Winkel 1, 3384 Groß Sierning | | |
| 87 | 154/5 166/1 168/2 170/1 188/1 191/1 191/4 196/5 210/3 223/1 242/1 254 | ÖBB Infrastruktur Aktiengesellschaft (FN 71396 w) Praterstern 3 1020 Wien | | |
| Neu: 87 | 152 | | | |